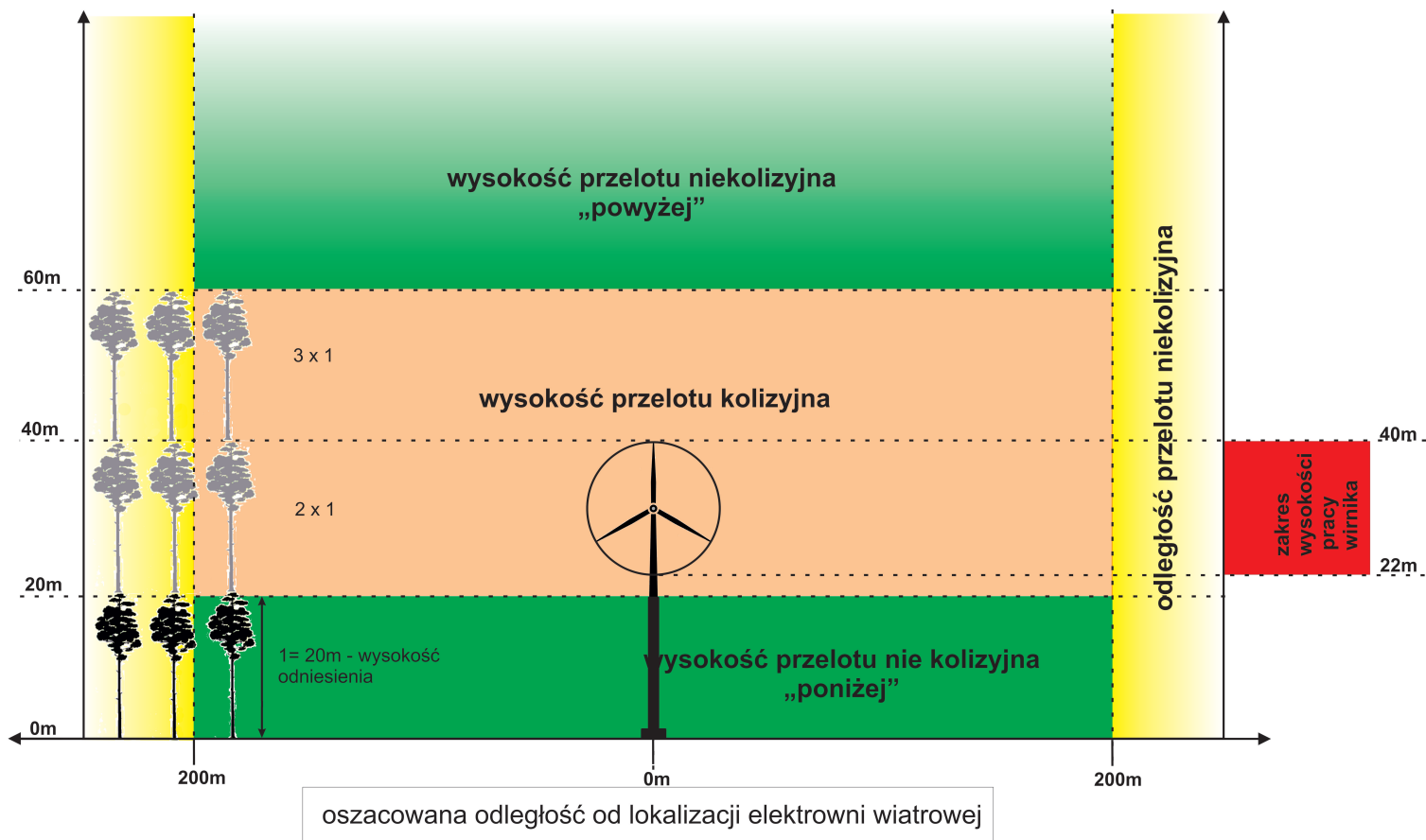






oszacowana wysokość od powierzchni ziemi



-  przestrzeń w której przeloty ptaków rejestrowano jako potencjalnie zagrażające kolizją
-  przestrzeń w której przeloty ptaków rejestrowano jako nienarażone na kolizję - przeloty poniżej wysokości pracy wirnika
-  przestrzeń w której przeloty ptaków rejestrowano jako niezagrażone kolizją - przeloty znacznie powyżej wysokości pracy wirnika
-  przestrzeń w której przeloty ptaków rejestrowano jako niezagrażające kolizją z uwagi na znaczną odległość od lokalizacji przedsięwzięcia (należy zaznaczyć, że z uwagi na wąski horyzont obserwacyjny nie było możliwe zaobserwowanie wszystkich ptaków lecących na niskich wysokościach w odległości przekraczającej 200m)