







-  LOKALIZACJA PRZEDSIĘWZIĘCIA
-  STREFA 0 - obszar możliwych oddziaływań na etapie budowy
-  granice Strefy 1
-  granice Strefy 2
-  punkt obserwacyjny
-  transekt T1

0 25 50 m