



Mieszkańcy Sołectw
Jasień i Kłosy

Jasień, dn. 27.02.2023 r.



WÓJT GMINY CZARNA DĄBRÓWKA

RADA GMINY CZARNA DĄBRÓWKA

My, niżej podpisani, mieszkańcy Sołectw Jasień i Kłosy, zaniepokojeni sprawą potencjalnej budowy kopalni kruszyw mineralnych w obrębie naszej miejscowości, na działkach rolnych Nr 14/15, 14/16, 14/17, 14/12, obręb Jasień tj, leżących w strefie otuliny Parku Krajobrazowego „Dolina Słupi” oraz w bezpośrednim styku z tymże Parkiem Krajobrazowym, zwracamy się z prośbą:

– o podjęcie stosownych działań, w celu wstrzymania i uniemożliwienia wydania pozytywnych decyzji teraz i w przyszłości, dla lokalizacji kopalni kruszyw mineralnych we wspomnianej lokalizacji, które to działania zabezpieczą interes mieszkańców i środowiska - poprzez dokonanie odpowiednich zmian w zapisach miejscowego planu zagospodarowania przestrzennego i Studium uwarunkowań i kierunków zagospodarowania Gminy Czarna Dąbrówka.

Uzasadnienie:

Nasze obawy i zaniepokojenie, wzbudza fakt, że tego typu „inwestycja” niesie za sobą wiele zagrożeń, tak dla mieszkańców jak i środowiska naturalnego a jest ich znacznie więcej, niż potencjalnego „zysku” dla Gminy.

Tego typu przedsięwzięcie, nie przysporzy Gminie żadnych dodatkowych przychodów a wręcz może narazić na ogromne koszty, związane głównie z remontami niszczonych dróg i środowiska.

W chwili obecnej działka ta zakwalifikowana jest jako rolna i ewentualne rozpoczęcie eksploatacji jej jako kopalni wymagać będzie stosownej decyzji Rady Gminy. Mamy również świadomość, że powstanie kopalni na tak dużym obszarze wiąże się z uruchomieniem stanowiska przerobu kruszywa wyposażonego w kruszarki, sortowniki i płukarki.

W związku z zaistniałą sytuacją, starając się wyprzedzić działania nowego właściciela działek pragniemy poinformować, że nasza społeczność nie wyraża zgody na uruchomienie kopalni żwiru w naszym sąsiedztwie oraz jakiegokolwiek innej destrukcji naszego otoczenia.

Wieloletni rozwój Jasienia i sąsiadujących z nią wsi w znacznej mierze ukierunkowany jest na rozwój różnych form turystyki i rekreacji. Na przestrzeni ostatnich lat staraniem samorządu, władz gminy, mieszkańców Jasienia poczyniono szereg inwestycji w infrastrukturę rekreacyjną i turystyczną (zadaszona przestrzeń wraz ze sceną w części parkowej, plac zabaw z wyposażeniem, boisko do piłki siatkowej plażowej, plaża z mołem i instalacjami do organizacji wypoczynku, pełnowymiarowe boisko do piłki nożnej). Uporządkowanie ścieków, wprowadzenie gospodarki śmieciami, dbałość o środowisko widoczne jest w naszych zasobach naturalnych; lasach, jeziorze, otulinie jeziora itd. Na przestrzeni lat wśród mieszkańców wsi ukształtowała się świadomość dbałości o otoczenie, czystość i porządek.

Podniesienie atrakcyjności wsi oraz zaangażowanie lokalnej społeczności zostało dostrzeżone i nagrodzone. Nasza wieś zdobyła w 2016 roku II miejsce w konkursie „Piękna Wieś Pomorska” organizowanym przez Marszałka Województwa Pomorskiego.

W konsekwencji naszych starań podniesiono poziom atrakcyjności naszych terenów, komfort życia. To wszystko oraz dbałości o otoczenie spowodowało wzrost zainteresowania naszą lokalną przestrzenią do życia. W ostatnim okresie czasu obserwujemy zarówno wzrost ilości wczasowiczów korzystających z prywatnej bazy noclegowej i infrastruktury rekreacyjnej, jak i osiedlanie się nowych rodzin, do tej pory nie mających swoich korzeni w naszej wsi. Jasień posiada opinię atrakcyjnej wsi do zamieszkania i odpoczynku. W sąsiedztwie wym. działki wytyczonych jest około 50 działek budowlanych, wybudowano kilka nowych domów kilka innych w przededniu rozpoczęcia inwestycji. Osiedlanie się nowych rodzin gwarantuje gminie wpływy z tytułu podatku od nieruchomości, odpisów z PIT podatników zamieszkałych na naszym terenie. Uruchomienie kopalni spowoduje drastyczny spadek wartości działek budowlanych, uniemożliwi sprzedaż działek już wytyczonych. Nastąpi znaczny spadek zainteresowania turystów i wczasowiczów naszą wsią i terenami przyległymi lub też całkowita stagnacja w tej materii.. W bezpośrednim sąsiedztwie działki (kopalni) znajduje się zamieszkałe siedlisko Chojnowo. Mieszkańcy Chojnowa po uruchomieniu żwirowni żyć będą w koszmarze. Wieś, okoliczne lasy, otulina jeziora będą zapyłane drobnym piaskiem, hałas z zakładu oddziaływać będzie na zwierzynę zakłócając równowagę w naturze. Jednocześnie będzie uciążliwy dla mieszkańców. A wszystko to będzie się działo w obrębie Parku Krajobrazowego Dolina Słupi.

Eksploatacja kopalni spowoduje znaczne nasilenie ruchu ciężkich pojazdów o masie 30-40 t przemieszczających się drogą Jasień- Kłosy z całą pewnością nie przystosowaną do intensywnego ciężkiego transportu. Obecnie trasa transportu kruszywa z kopalni możliwa jest jedynie przez Jasień i dalej na jednym z trzech kierunków; Mydlita, Cole oraz najmniej prawdopodobny Bytów. Wg naszej oceny główny kierunek transportu (zasilenie budowy trasy S6) przebiegać będzie przez Jasień, główne skrzyżowanie w Jasieniu. Drogi te nie są przystosowane do przejazdu kilkudziesięciu tonowych pojazdów z nasileniem kilkadziesiąt razy dziennie. Nawierzchnia jezdni ulegać będzie degradacji, nasili się emisja hałasu i spalin. Już w chwili obecnej zarządca dróg na kłopoty z utrzymaniem jakości nawierzchni, szkody powstałe po zimie usuwane są do lata każdego roku. Nie sądzimy, aby droga Jasień -Kłosy była w tej chwili była przystosowana do nasilonej eksploatacji przez ciężki transport . Obawiamy się również o bezpieczeństwo naszych dzieci, które w drodze do i ze szkoły zmuszone będą przekraczać wspomniane ciągi komunikacyjne. Szkoła z dwóch stron komunikacyjnie przylega do wspomnianych tras wywozu kruszywa. Na dodatek odcinek drogi Jasień-Kłosy od szkoły do skrzyżowania we wsi nie posiada z żadnej strony pobocza zapewniającego bezpiecznie przejście dzieci.

Działalność w zakresie eksploatacji oraz przetwarzania kopalin doprowadzi do zachwiania równowagi w naturze. W sąsiedztwie potencjalnej żwirowni rok rocznie znajdują się gniazda ptaków, siedliska owadów stanowiących pożywienie m.in. dla ptactwa, nory siedliskowe małych zwierząt. Na terenie dotychczasowych nieużytków wypasa się zwierzyna płowa. Uruchomienie zakładu o wyjątkowo dużej szkodliwości zakłóci całe środowisko naturalne, w którym nauczyliśmy się żyć i chcemy w takim, a nie innym środowisku, blisko natury dalej funkcjonować. Żwirownie po kilku latach eksploatacji, wg doniesień medialnych powodują obniżenie wód gruntowych co powoduje wysychanie drzewostanów, łąk i pozostałej roślinności. Większość mieszkańców świadomie wybrało to miejsce do życia, z dala od uciążliwości przemysłu i innych działań destrukcyjnych człowieka dewastujących środowisko.


Z przyczyn , które wyżej przedstawiliśmy oświadczamy, że nie zgadzamy się na zmiany w użytkowaniu gruntów rolnych i leśnych na tereny kopalniane, przemysłowe przetwarzania kopalin itp. Liczymy na sprzeciw Rady Gminy do procedowania jakichkolwiek zmian w tym zakresie w stosunku do przedmiotowych terenów.

Wnosimy zatem, o uwzględnienie naszej prośby i oczekiwań w przedmiotowej sprawie oraz pisemną odpowiedź o zajętych stanowisku.

Mieszkańcy Sołectwa Jasień i Kłosy

Załącznik:

– lista z podpisami mieszkańców



44-122 Jasień
Kłosy



Informacja o wyłączeniu jawności informacji publicznej na podstawie art. 8 ust. 5 o dostępie do informacji publicznej (t.j. Dz. U. z 2022 r. poz. 902).

Podstawa prawna wyłączenia jawności:

Art. 5 ust. 2 ustawy z dnia 6 września 2001 r. o dostępie do informacji publicznej.

Art. 24 rozporządzenia Parlamentu Europejskiego i Rady (UE) 2016/679 z dnia 27 kwietnia 2016 r. w sprawie ochrony osób fizycznych w związku z przetwarzaniem danych osobowych i w sprawie swobodnego przepływu takich danych oraz uchylenia dyrektywy 95/46/WE (ogólne rozporządzenie o ochronie danych) (Dz. U. UE. L. z 2016 r. Nr 119, str. 1 z późn. zm.).

Podmiot, którego dotyczy wyłączenie jawności: ochrona prywatności osób fizycznych.

Zakres wyłączenia: imiona i nazwiska oraz podpisy osób fizycznych.

Osoba dokonująca wyłączenia jawności: Inspektor Ochrony Danych Piotr Piątek

