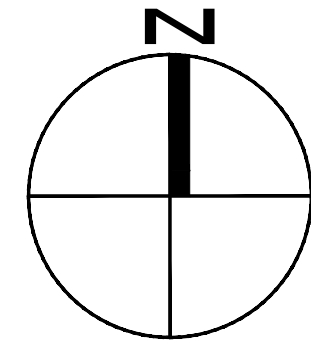
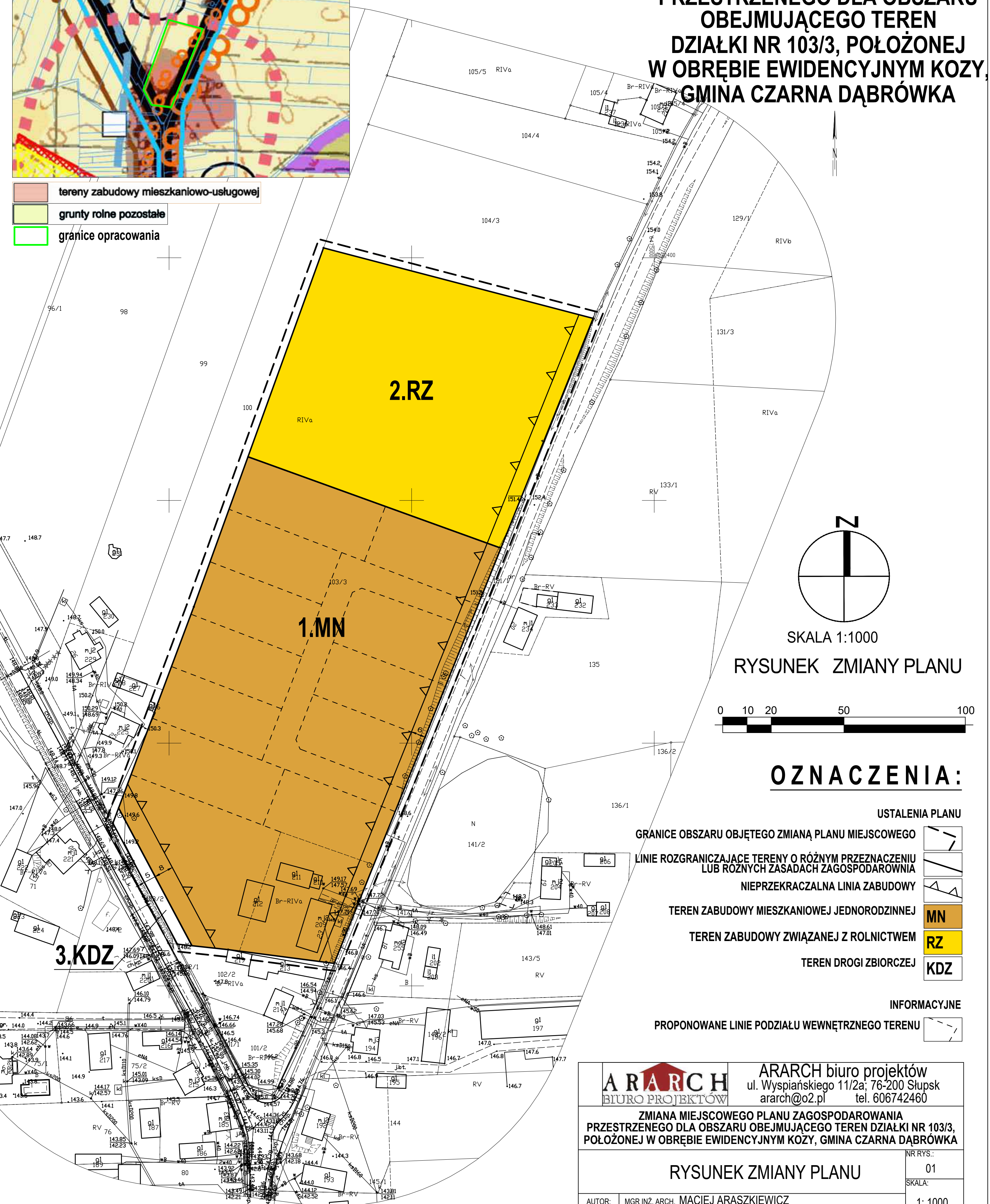


ZMIANA MIEJSCOWEGO PLANU ZAGOSPODAROWANIA PRZESTRZENNEGO DLA OBSZARU OBEJMUJĄCEGO TEREN DZIAŁKI NR 103/3, POŁOŻONEJ W OBREBIE EWIDENCYJNYM KOZY, GMINA CZARNA DĄBRÓWKA

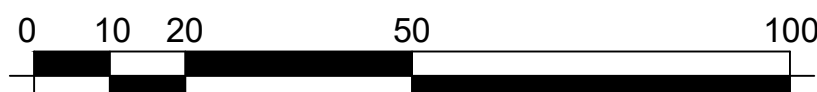


- tereny zabudowy mieszkaniowo-usługowej
- grunty rolne pozostałe
- granice opracowania



SKALA 1:1000

RYSUNEK ZMIANY PLANU



OZNACZENIA:

USTALENIA PLANU

GRANICE OBSZARU OBJĘTEGO ZMIANĄ PLANU MIEJSCOWEGO

LINIE ROZGRANICZAJĄCE TERENY O RÓŻNYM PRZEZNACZENIU
LUB RÓŻNYCH ZASADACH ZAGOSPODAROWANIA

NIEPRZEKACZALNA LINIA ZABUDOWY

TEREN ZABUDOWY MIESZKANIOWEJ JEDNORODZINNEJ

TEREN ZABUDOWY ZWIĄZANEJ Z ROLNICTWEM

TEREN DROGI ZBIORCZEJ

INFORMACYJNE

PROPONOWANE LINIE PODZIAŁU WEWNĘTRZNEGO TERENU



ARARCH biuro projektów
ul. Wyspiańskiego 11/2a; 76-200 Słupsk
ararch@o2.pl tel. 606742460

ZMIANA MIEJSCOWEGO PLANU ZAGOSPODAROWANIA
PRZESTRZENNEGO DLA OBSZARU OBEJMUJĄCEGO TEREN DZIAŁKI NR 103/3,
POŁOŻONEJ W OBREBIE EWIDENCYJNYM KOZY, GMINA CZARNA DĄBRÓWKA

RYSUNEK ZMIANY PLANU

AUTOR: MGR INŻ. ARCH. MACIEJ ARASZKIEWICZ
UPR. URB. NR G-278/2010

NR RYS.:

01

SKALA:

1: 1000

DATA:

MARZEC 2022