













Załącznik nr 9 - Zbiornicze zestawienie oznakowania kajakowego dla rzeki Łupawy

LP	Numer znaku	Miejsce	Gmina	Km szlaku po korekcie	Znaki realizowane w ramach projektów PSK (2018 r.)
(1)	(2)	(3)	(4)	(5)	(6)
1.	Łupawa_01 Łupawa_02	Most drogowy Soszyca - Jasień	Czarna Dąbrówka	100 km	 
2.	Łupawa_T01	Łupawsko	Czarna Dąbrówka	99 km	Tablica informacyjno-promocyjna Zgodnie z projektem indywidualnym
3.	Łupawa_07 Łupawa_08	Jasień przystań kajakowa	Czarna Dąbrówka	97 km	 
4.	Łupawa_09	Most drogowy Jasień - Brzezinka	Czarna Dąbrówka	97 km	

Załącznik nr 9 - Zbiornicze zestawienie oznakowania kajakowego dla rzeki Łupawy

LP	Numer znaku	Miejsce	Gmina	Km szlaku po korekcie	Znaki realizowane w ramach projektów PSK (2018 r.)
(1)	(2)	(3)	(4)	(5)	(6)
5.	Łupawa_10	Ujście z jeziora Jasień	Czarna Dąbrówka	92 km	
6.	Łupawa_11	Most drogowy Czarna Dąbrówka - Gowidlino	Czarna Dąbrówka	91 km	
7.	Łupawa_12	Most drogowy Oskowo - Czarna Dąbrówka	Czarna Dąbrówka	85 km	
8.	Łupawa_16	Kozin przenoska	Czarna Dąbrówka	85 km	

Zał. nr 9 - Zbiornicze zestawienie oznakowania kajakowego dla rzeki Łupawy

LP	Numer znaku	Miejsce	Gmina	Km szlaku po korekcie	Znaki realizowane w ramach projektów PSK (2018 r.)
(1)	(2)	(3)	(4)	(5)	(6)
9.	Łupawa_17	Kozin przenoska	Czarna Dąbrówka	85 km	
10.	Łupawa_T03	Kozin przenoska	Czarna Dąbrówka	85 km	Tablica informacyjno-promocyjna Zgodnie z projektem indywidualnym
11.	Łupawa_18	Bukowina - prawy dopływ	Czarna Dąbrówka	84 km	
12.	Łupawa_22	Rozwidlenie rzeki (kanał-rzeka)	Czarna Dąbrówka	77 km	
13.	Łupawa_23	Most drogowy Karwno – Podkomorzyce	Czarna Dąbrówka	75 km	