










POCZĄTEK OPRACOWANIA: 0+000.00

# PROJEKT ZAGOSPODAROWANIA

skala 1:500

## LEGENDA:

-  oś drogi
-  krawężnik betonowy 15x30x100 cm
-  wtopiony opornik betonowy 12x25x100 cm
-  krawędź istniejącego chodnika
-  utwardzone pobocze gruntowe
-  rura osłonowa
-  nawierzchnia z kostki betonowej
-  istniejące pobocza brukowe
-  nawierzchnia istniejącego chodnika

## MAPA ZASADNICZA

SKALA 1:1000

obr. Czarna Dąbrówka 0003; dz. 225/2

Województwo: pomorskie

Powiat: bytowski

Jednostka ewidencyjna: 220103\_2, Czarna Dąbrówka

Obręb: 0003, Czarna Dąbrówka

Km PP = 0+137.74

Wsp.N = 6024886.3127

Wsp.E = 6471966.2857

R = 50.0

L = 11.33

$\Delta$  = 12.99

Styczna = 5.7

Sieczna = 0.32

Nr kanc.: G.6642.104.2020

Bytów dn. 2020-01-21

Danula Domaszek

Dokument został podpisany elektronicznie  
(imię i nazwisko osoby reprezentującej organ)

**DUET**  
www.duetbytow.pl

ul. Nałkowskiej 1  
77-100 Bytów  
tel. 663 409 303  
661 415 888  
duetjsz@op.pl

INWESTOR: Gmina Czarna Dąbrówka  
ul. Gdańska 5, 77-116 Czarna Dąbrówka

TEMAT: Przebudowa ulicy Dworcowej  
w miejscowości Czarna Dąbrówka

PROJEKTOWAŁ:  
dr inż. Marcin Szczepański  
upr. bud. nr POM/0079/POOD/14

podpis

DATA:  
luty 2020

OPRACOWAŁA:  
inż. Anna Felska

podpis

SKALA  
1:500

NAZWA RYSUNKU:  
PROJEKT ZAGOSPODAROWANIA

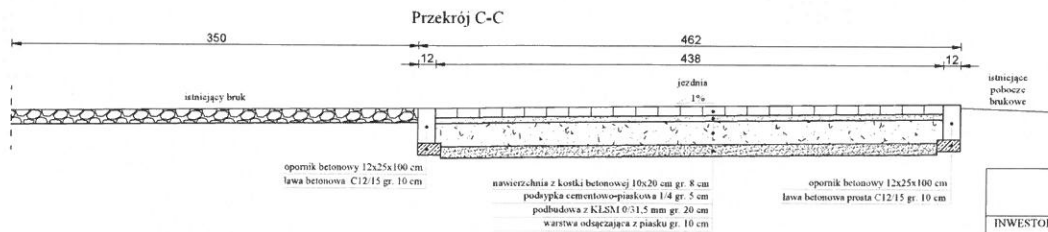
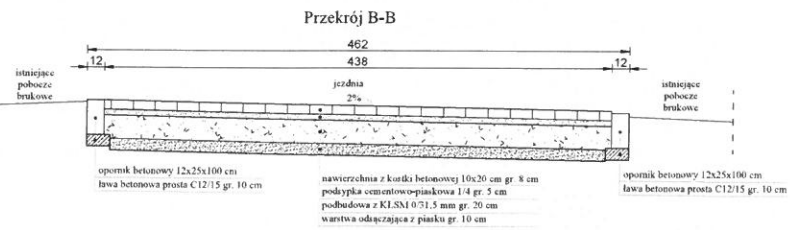
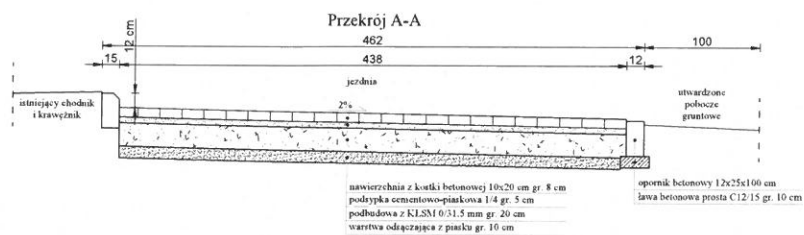
Rys. nr  
1.1

R=50.000  
PLK: 0+132.05

ETAP I  
0+000-0+140  
L=44,765

# PRZEKROJE KONSTRUKCYJNE

## skala 1:30



		ul. Rolniczej 1 77-300 Bydów tel. 66 8 40 20 77 661 41 888 duet@duet.pl	
		INWESTOR: Gmina Czarna Dąbrówka ul. Gdańska 5, 77-116 Czarna Dąbrówka	
TEMAT: Przebudowa ulicy Dworcowej w miejscowości Czarna Dąbrówka			
PROJEKTOWAŁ: dr inż. Marcin Szczepański	przebr. spr. bud. nr PUM/0679/POKD/14	DATA: luty 2020	
OPRACOWAŁA: inż. Anna Feliśka	przebr.	SKALA: 1:30	
NAZWA RYSUNKU: PRZEKROJE KONSTRUKCYJNE			Rys nr 2