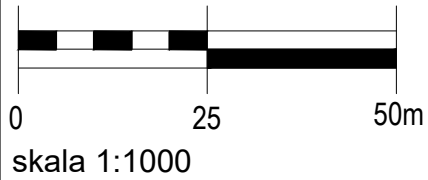


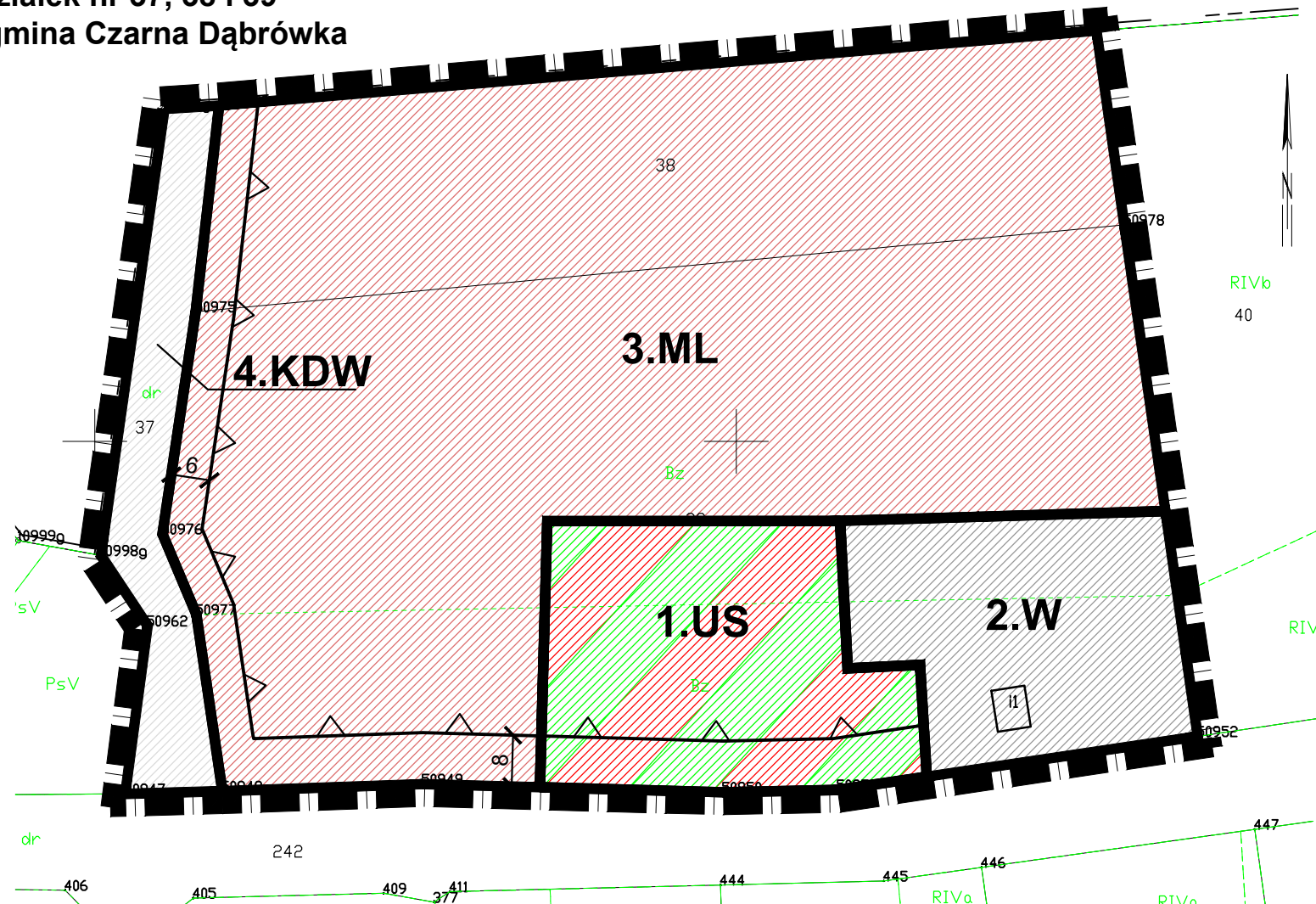
# Zmiana miejscowego planu zagospodarowania przestrzennego dla obszaru obejmującego teren działek nr 37, 38 i 39 położonych w obrębie Wargowo, gmina Czarna Dąbrówka

Załącznik nr 1 do Uchwały Nr.....  
Rady Gminy Czarna Dąbrówka z dnia .....




## Legenda

-  granica opracowania zmiany planu miejscowego
-  linie rozgraniczające tereny o różnym przeznaczeniu lub różnych zasadach zagospodarowania
- 1.US** oznaczenie cyfrowo - literowe identyfikujące teren
-  nieprzekraczalne linie zabudowy
- Podstawowe przeznaczenie terenu
-  US - tereny sportu i rekreacji
-  ML - tereny zabudowy letniskowej
-  W - tereny infrastruktury technicznej - wodociągi
-  KDW - tereny dróg wewnętrznych



















Wyrys ze Studium uwarunkowań i kierunków zagospodarowania przestrzennego gminy Czarna Dąbrówka



 granica opracowania zmiany planu miejscowego

## PRZEZNACZENIE DOMINUJĄCE w granicach orientacyjnych

- |  |  |
|--|--|
| <ul style="list-style-type: none"> <li><b>RI</b>  tereny zabudowy mieszkaniowej</li> <li><b>2:</b>  tereny zabudowy usługowej</li> <li> tereny zabudowy letniskowej</li> <li> tereny zabudowy mieszkaniowo-usługowej</li> <li> tereny zabudowy produkcyjno-składowej</li> <li> tereny polifunkcyjne w ramach zwartych struktur funkcjonalno-przestrzennych</li> <li> tereny sportowo-rekreacyjne</li> <li> tereny zieleni urządzonej, w tym cmentarze</li> <li> tereny obsługi i produkcji rolnictwa, w tym zabudowa zagrodowa i rybactwo</li> </ul> | <ul style="list-style-type: none"> <li> potencjalne nowe tereny przemysłu hodowlanego z obowiązkiem uprzedniego uwzględnienia w procedurze planu miejscowego</li> <li> tereny rolnicze z dopuszczeniem zabudowy zagrodowej</li> <li> tereny obsługi infrastruktury technicznej, w tym komunikacji</li> <li> tereny leśne</li> <li> dolesienia ***</li> <li> grunty rolne wymagające uzyskania zgody na zmianę przeznaczenia na cele nierolnicze ****</li> <li> granice obszarów rozmieszczenia urządzeń wytwarzających energię z odnawialnych źródeł o mocy ponad 100 kW i ich stref ochronnych*****</li> </ul> |
|--|--|

**DOM** Biuro Urbanistyczne  
Kielb-Stańczuk, Jaszczuk-Skolimowska Spółka jawna  
ul. Chojnicka 61, 83-200 Starogard Gdański  
tel. 0 58 56 220 57  
e-mail: pprdom@pprdom.pl

RYSUNEK PLANU

Zmiana miejscowego planu zagospodarowania przestrzennego dla obszaru obejmującego teren działek nr 37, 38 i 39 położonych w obrębie Wargowo, gmina Czarna Dąbrówka

Skala 1:1000  
Data opracowania: 02. 2021 r.

Zespół projektowy: dr inż. arch. Barbara Jaszczuk-Skolimowska  
mgr Aleksandra Nowicka