

STAROSTWO POWIATOWE
WYDZIAŁ GEODEZJI I GOSPODARKI NIERUCHOMOŚCIAMI
OŚRODEK DOKUMENTACJI GEODEZYJNEJ I KARTOGRAFICZNEJ
W BYTOWIE
Obr. 6642, 100, 2014
(miejscowy plan zagospodarowania)

Poświadczam się zgodność niniejszej mapy z oryginałem przyjętym do Państwowego Zasadu Geodezyjnego i Kartograficznego

z daty zawieszony przez
NINIEJSZA MAPA NIE MOŻE SŁUżyć jako podstawa PROJEKTOWYCH geodezyjnego i kartograficznego

Bytów dn 5.02.2014
Anna Szuk-Praszyńska
inżynier geodezyjny (podpis osoby upoważnionej)

Województwo **POMORSKIE**
Powiat: **BYTOWSKI**

gmina Czarna Dąbrówka

obręb Rolnik

Nr Nr działki(ek) 100

KOPIA MAPY

zawieszona w ewidencji gruntów, sytuacyjno-wysokościowej









SKALA 1: 1000

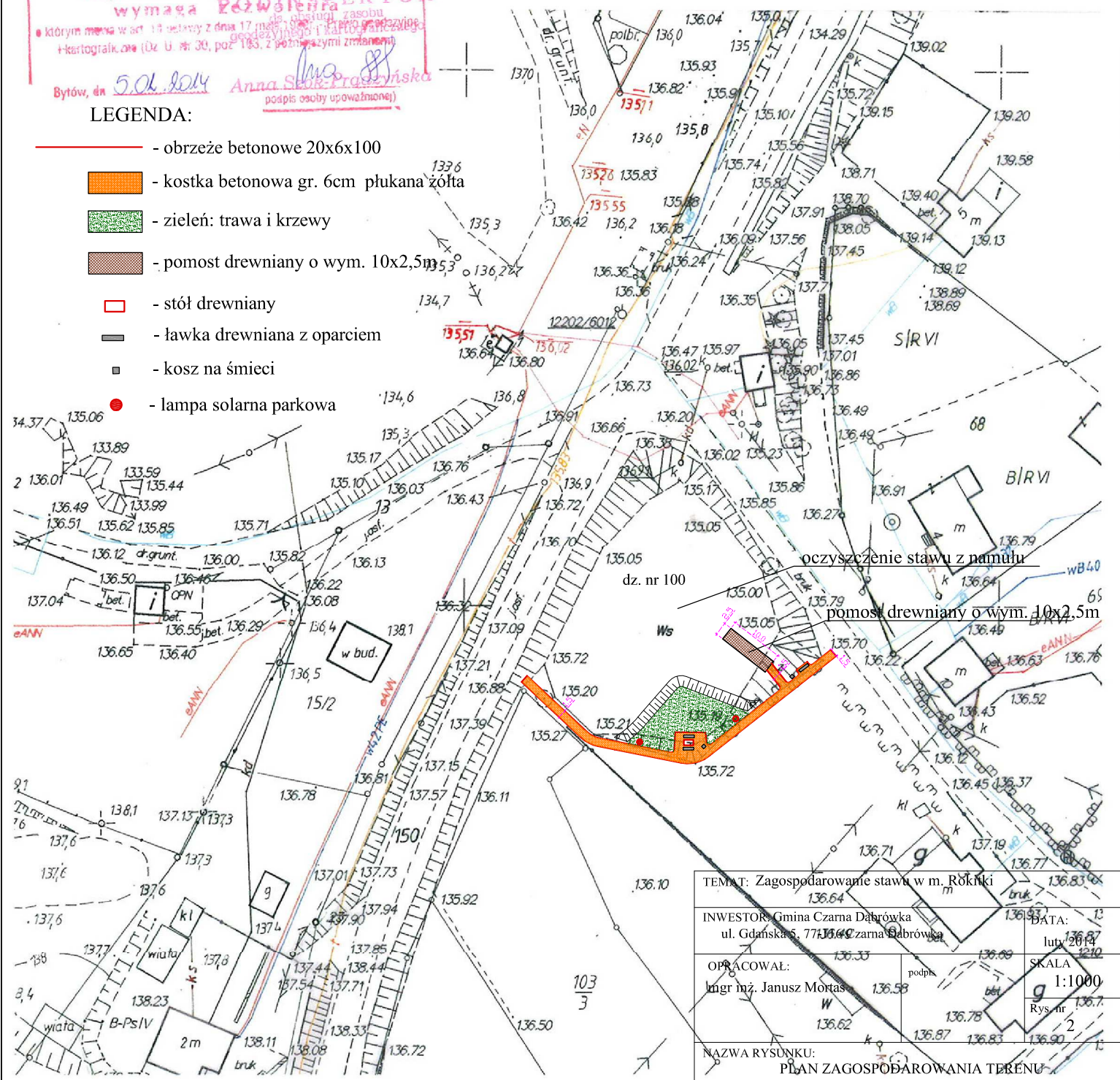
PLAN ZAGOSPODAROWANIA TERENU

Skala 1:1000

STAROSTWO POWIATOWE
WYDZIAŁ GEODEZJI I GOSPODARKI NIERUCHOMOŚCIAMI
Ośrodek Dokumentacji Geodezyjnej i Kartograficznej w Bytowie
Reprodukowanie, przetwarzanie, rozpowszechnianie i rozprowadzanie niniejszego dokumentu wymaga **POWOLANIA SIĘ NA** INSPEKTORA, którym mowa w art. 18 ustawy z dnia 17 maja 1994 r. o geodezji i kartografii (Dz. U. nr 30, poz. 183, z późniejszymi zmianami)
Bytów, dn 5.02.2014 Anna Szuk-Praszyńska
podpis osoby upoważnionej

LEGENDA:

-  - obrzeże betonowe 20x6x100
-  - kostka betonowa gr. 6cm płukana żółta
-  - zieleń: trawa i krzewy
-  - pomost drewniany o wym. 10x2,5m
-  - stół drewniany
-  - ławka drewniana z oparciem
-  - kosz na śmieci
-  - lampa solarna parkowa



TEMAT: Zagospodarowanie stawu w m. Rokniki		DATA: 12 lutego 2014
INWESTOR: Gmina Czarna Dąbrówka ul. Gdańska 5, 77-104 Czarna Dąbrówka		SKALA: 1:1000
OPRACOWAŁ: mgr inż. Janusz Mortas	podpis	Rys. nr 2
NAZWA RYSUNKU: PLAN ZAGOSPODAROWANIA TERENU		