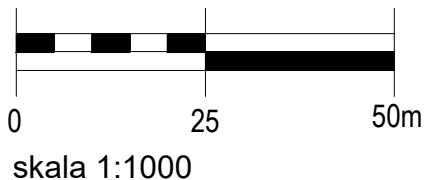



# Zmiana miejscowego planu zagospodarowania przestrzennego dla obszaru obejmującego teren działki nr 37 położonej w obrębie Osowskie, gmina Czarna Dąbrówka

Załącznik nr 1 do Uchwały Nr.....  
Rady Gminy Czarna Dąbrówka z dnia .....


## Legenda



granica opracowania zmiany planu miejscowego



linie rozgraniczające tereny o różnym przeznaczeniu lub różnych zasadach zagospodarowania

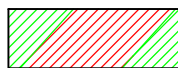


nieprzekraczalne linie zabudowy




oznaczenie cyfrowo - literowe identyfikujące teren

Podstawowe przeznaczenie terenu



US - tereny sportu i rekreacji

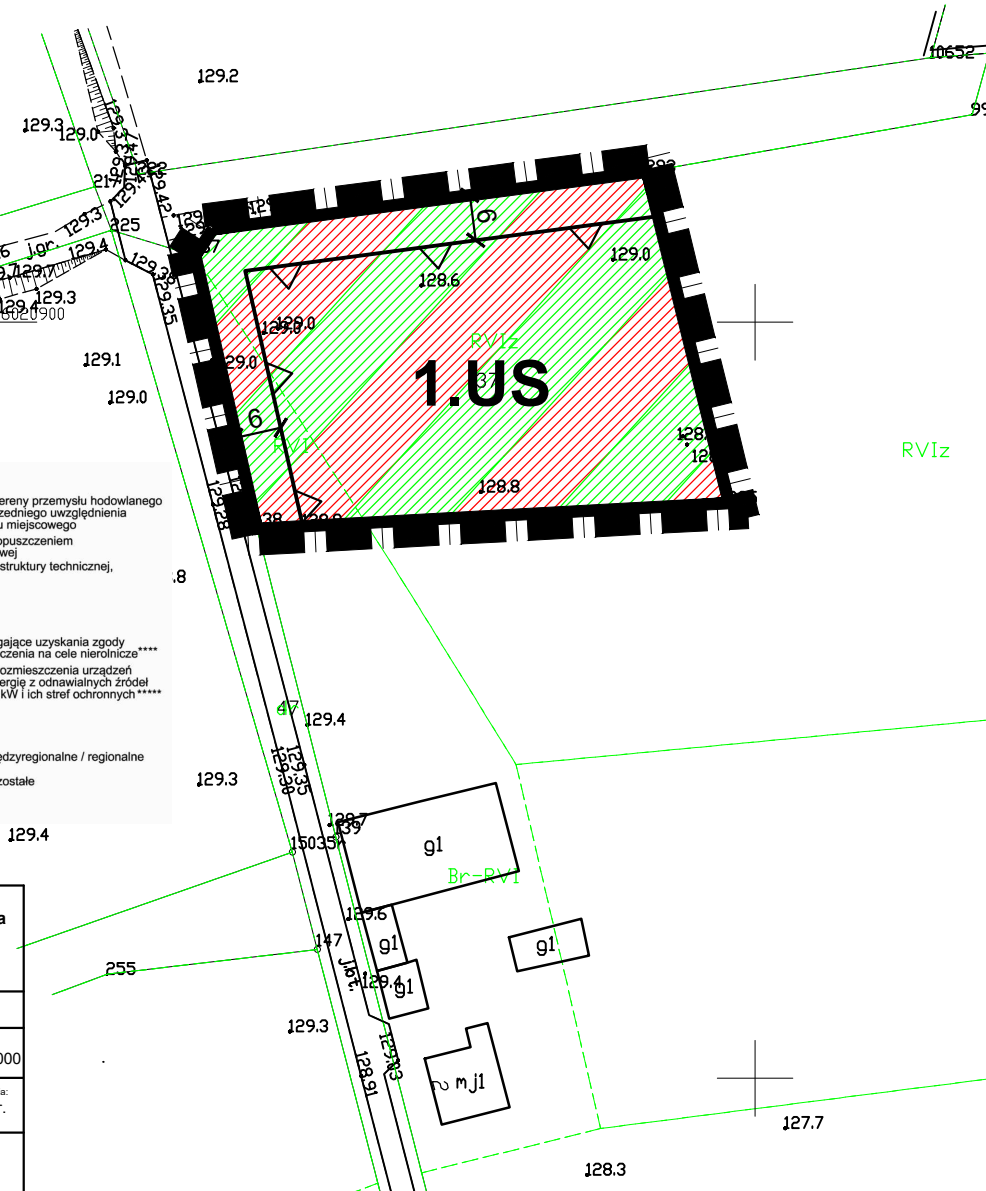


otulina Parku Krajobrazowego "Dolina Słupi" - cały obszar planu

Wyrys ze Studium uwarunkowań i kierunków zagospodarowania przestrzennego gminy Czarna Dąbrówka



granica opracowania zmiany planu miejscowego



### PRZEZNACZENIE DOMINUJĄCE w granicach orientacyjnych

- |   |   |
|---|---|
| tereny zabudowy mieszkaniowej   | potencjalne nowe tereny przemysłu hodowlanego z obowiązkiem uprzedniego uwzględnienia w procedurze planu miejscowego                  |
| tereny zabudowy usługowej   | tereny rolnicze z dopuszczeniem zabudowy zagrodowej   |
| tereny zabudowy letniskowej   | tereny obsługi infrastruktury technicznej, w tym komunikacji  |
| tereny zabudowy mieszkaniowo-usługowej                                      | tereny leśne  |
| tereny zabudowy produkcyjno-składowej                                       | dolesienia***   |
| tereny polifunkcyjne w ramach zwartych struktur funkcjonalno-przestrzennych | grunty rolne wymagające uzyskania zgody na zmianę przeznaczenia na cele nierolnicze****   |
| tereny sportowo-rekreacyjne   | granice obszarów rozmieszczenia urządzeń wytwarzających energię z odnawialnych źródeł o mocy ponad 100 kW i ich stref ochronnych***** |
| tereny zieleni urządzonej, w tym cmentarze                                  |   |
| tereny obsługi i produkcji rolnictwa, w tym zabudowa zagrodowa i rybactwo   |   |

### KOMUNIKACJA

- |   |  |
|---|--|
| drogi wojewódzkie   | trasy rowerowe międzyregionalne / regionalne |
| rezerwa na obwodnicę miejscowości w trasie drogi wojewódzkiej | trasy rowerowe pozostałe                     |
| drogi powiatowe / gminne                                      |  |
| ograniczonej - W.III.   |  |

### TURYSTYKA

**130.3**

**DOM Biuro Urbanistyczne**  
Kielb-Stańczuk, Jaszczuk-Skolimowska Spółka jawna  
ul. Chojnicka 61, 83-200 Starogard Gdański  
tel. 0 58 56 220 57  
e-mail: pprdom@pprdom.pl

---

**RYSUNEK PLANU**

Zmiana miejscowego planu zagospodarowania przestrzennego dla obszaru obejmującego teren działki nr 37 położonej w obrębie Osowskie, gmina Czarna Dąbrówka	Skala 1:1000 Data opracowania: 02. 2021 r.
---	---

---

Zespół projektowy: dr inż. arch. Barbara Jaszczuk-Skolimowska  
mgr Aleksandra Nowicka