

# Zmiana miejscowego planu zagospodarowania przestrzennego dla obszaru obejmującego teren działki nr 99/2 położonej w obrębie Mydlita, gmina Czarna Dąbrówka

Wyrys ze Studium uwarunkowań i kierunków zagospodarowania przestrzennego gminy Czarna Dąbrówka

Załącznik nr 1 do Uchwały Nr.....  
Rady Gminy Czarna Dąbrówka z dnia .....


## Legenda



granica opracowania zmiany planu miejscowego



linie rozgraniczające tereny o różnym przeznaczeniu lub różnych zasadach zagospodarowania

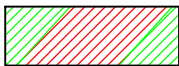


nieprzekraczalne linie zabudowy



oznaczenie cyfrowo - literowe identyfikujące teren

## Podstawowe przeznaczenie terenu



US - tereny sportu i rekreacji



granica opracowania zmiany planu miejscowego

- tereny zabudowy mieszkaniowej
- tereny zabudowy usługowej
- tereny zabudowy letniskowej
- tereny zabudowy mieszkaniowo-usługowej
- tereny zabudowy produkcyjno-składowej
- tereny polifunkcyjne w ramach zwartych struktur funkcjonalno-przestrzennych
- tereny sportowo-rekreacyjne
- tereny zieleni urządzonej, w tym cmentarze
- tereny obsługi i produkcji rolnictwa, w tym zabudowa zagrodowa i rybactwo

### KOMUNIKACJA

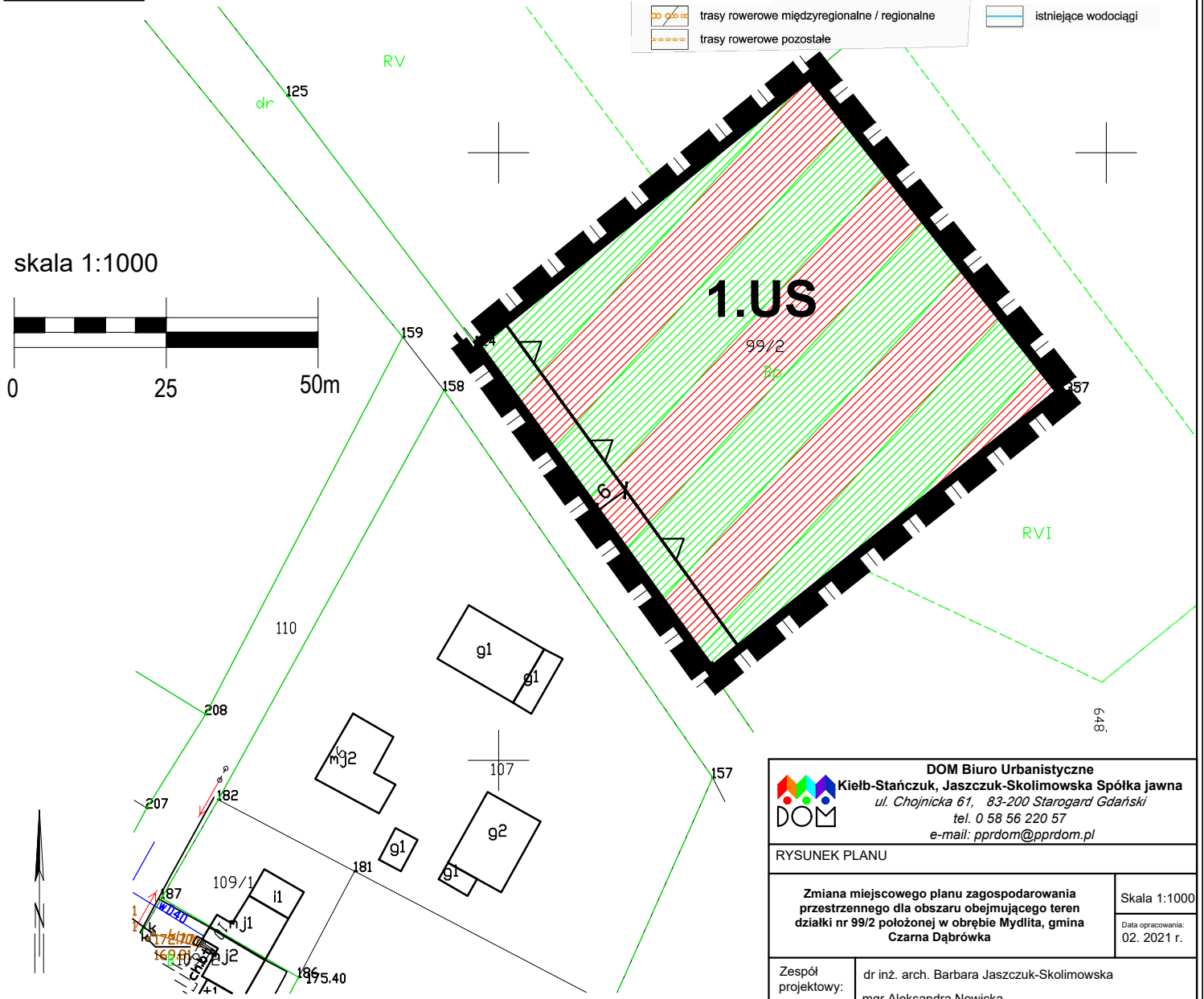
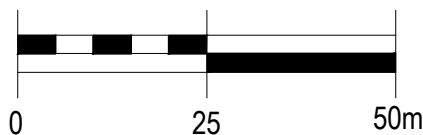
- drogi wojewódzkie
- rezerwa na obwodnicę miejscowości w trasie drogi wojewódzkiej
- drogi powiatowe / gminne

### TURYSTYKA

- trasy rowerowe międzyregionalne / regionalne
- trasy rowerowe pozostałe

istniejące wodociągi

skala 1:1000



**DOM Biuro Urbanistyczne**  
Kielb-Stańczuk, Jaszczuk-Skolimowska Spółka jawna  
ul. Chojnicka 61, 83-200 Starogard Gdański  
tel. 0 58 56 220 57  
e-mail: pprdom@pprdom.pl

RYSUNEK PLANU

Zmiana miejscowego planu zagospodarowania przestrzennego dla obszaru obejmującego teren działki nr 99/2 położonej w obrębie Mydlita, gmina Czarna Dąbrówka

Skala 1:1000

Data opracowania:  
02. 2021 r.

Zespół projektowy: dr inż. arch. Barbara Jaszczuk-Skolimowska  
mgr Aleksandra Nowicka