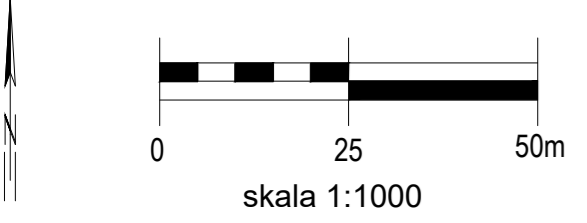


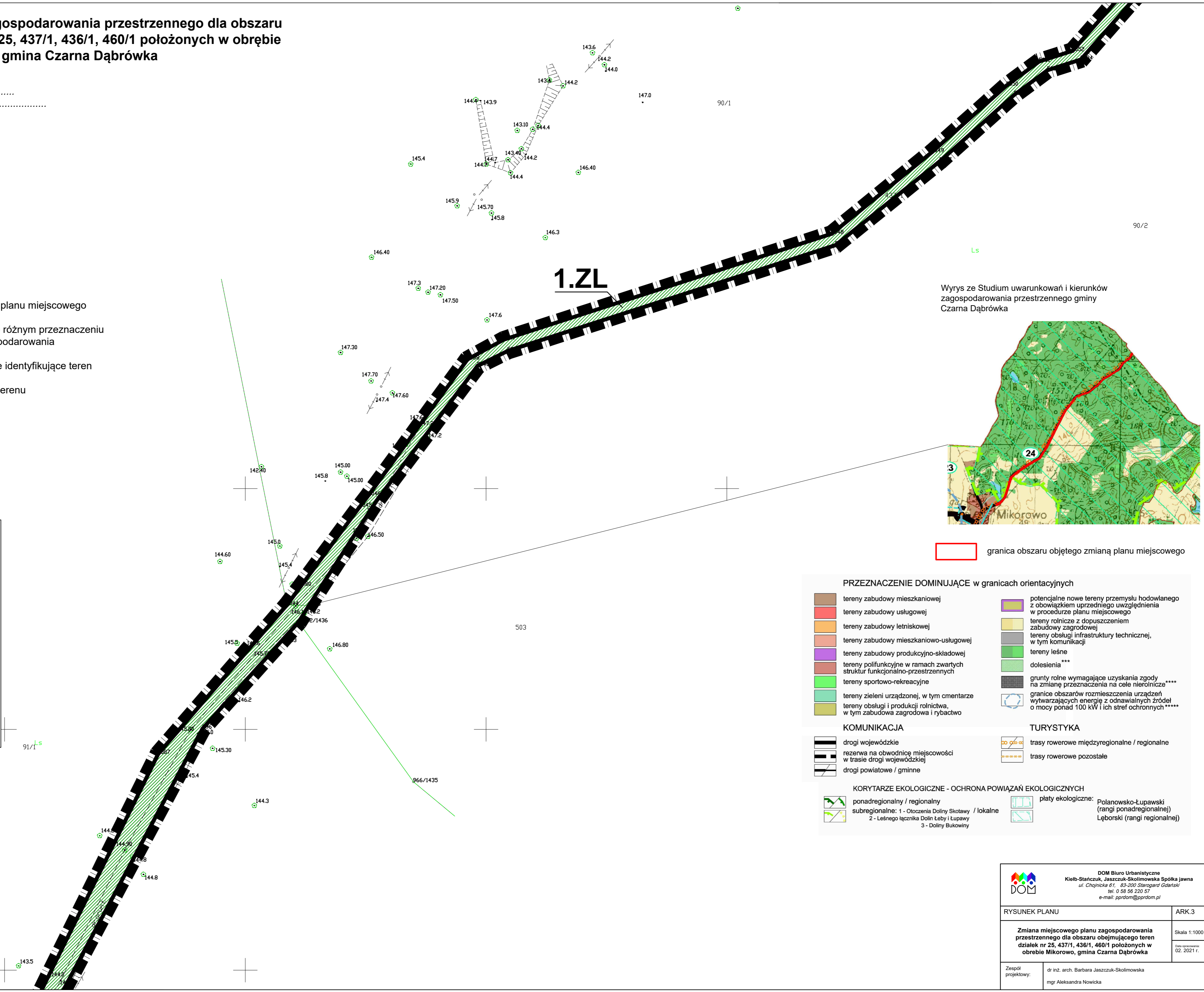
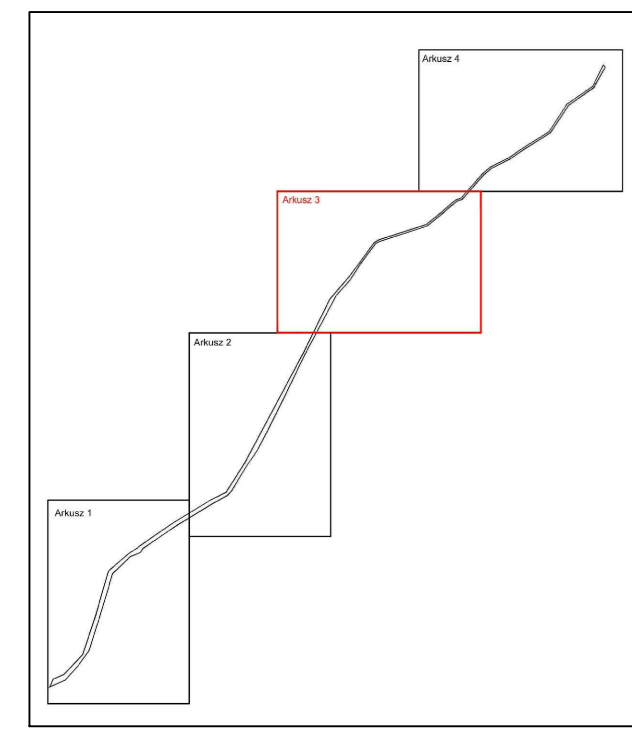
**Zmiana miejscowego planu zagospodarowania przestrzennego dla obszaru obejmującego teren działek nr 25, 437/1, 436/1, 460/1 położonych w obrębie Mikorowo, gmina Czarna Dąbrówka**

Załącznik nr 1 do Uchwały Nr .....  
Rady Gminy Czarna Dąbrówka z dnia .....



- Legenda**
- granica opracowania zmiany planu miejscowego
  - linie rozgraniczające tereny o różnym przeznaczeniu lub różnych zasadach zagospodarowania
  - 1.ZL** oznaczenie cyfrowo - literowe identyfikujące teren
  - Podstawowe przeznaczenie terenu
  - ZL - lasy

**PODZIAŁ NA ARKUSZE:  
ARKUSZ 3**



Wyrys ze Studium uwarunkowań i kierunków zagospodarowania przestrzennego gminy Czarna Dąbrówka



granica obszaru objętego zmianą planu miejscowego

- PRZEZNACZENIE DOMINUJĄCE w granicach orientacyjnych**
- |   |  |
|---|--|
| tereny zabudowy mieszkaniowej   | potencjalne nowe tereny przemysłu hodowlanego z obowiązkiem uprzedniego uwzględnienia w procedurze planu miejscowego                   |
| tereny zabudowy usługowej   | tereny rolnicze z dopuszczeniem zabudowy zagrodowej  |
| tereny zabudowy letniskowej   | tereny obsługi infrastruktury technicznej, w tym komunikacji   |
| tereny zabudowy mieszkaniowo-usługowej                                      | tereny leśne   |
| tereny zabudowy produkcyjno-składowej                                       | dolesienia ***   |
| tereny polifunkcyjne w ramach zwartych struktur funkcjonalno-przestrzennych | grunty rolne wymagające uzyskania zgody na zmianę przeznaczenia na cele nierolnicze ****   |
| tereny sportowo-rekreacyjne   | granice obszarów rozmieszczenia urządzeń wytwarzających energię z odnawialnych źródeł o mocy ponad 100 kW i ich stref ochronnych ***** |
| tereny zieleni urządzonej, w tym cmentarze                                  |  |
| tereny obsługi i produkcji rolnictwa, w tym zabudowa zagrodowa i rybactwo   |  |
- KOMUNIKACJA**
- drogi wojewódzkie
  - rezerwa na obwodnicę miejscowości w trasie drogi wojewódzkiej
  - drogi powiatowe / gminne
- TURYSTYKA**
- trasy rowerowe międzyregionalne / regionalne
  - trasy rowerowe pozostałe
- KORYTARZE EKOLOGICZNE - OCHRONA POWIĄZAŃ EKOLOGICZNYCH**
- |   |   |
|---|---|
| ponadregionalny / regionalny                          | płyty ekologiczne: Polanowsko-Lupawski (rangi ponadregionalnej) |
| subregionalne: 1 - Otoczenia Doliny Skoławy / lokalne | Lęborski (rangi regionalnej)                                    |
| 2 - Leśnego łącznika Dolin Leby i Lupawy              |   |
| 3 - Doliny Bukowiny                                   |   |

<p>DOM Biuro Urbanistyczne Kielb-Staraczuk, Jaszczuk-Skolimowska Spółka jawna ul. Chojnicka 61, 83-200 Starogard Gdański tel. 0 58 56 220 57 e-mail: pprdom@pprdom.pl</p>		
RYSUNEK PLANU		ARK.3
<p>Zmiana miejscowego planu zagospodarowania przestrzennego dla obszaru obejmującego teren działek nr 25, 437/1, 436/1, 460/1 położonych w obrębie Mikorowo, gmina Czarna Dąbrówka</p>		Skala 1:1000 Data opracowania: 02. 2021 r.
Zespół projektowy:	dr inż. arch. Barbara Jaszczuk-Skolimowska mgr Aleksandra Nowicka	