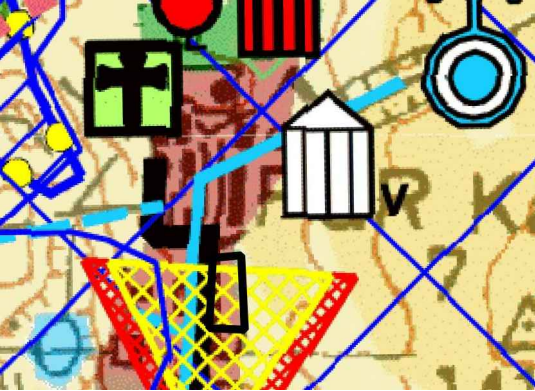


Wyrys ze Studium uwarunkowań i kierunków zagospodarowania przestrzennego gminy Czarna Dąbrówka



granica opracowania zmiany planu miejscowego

**ZASOBY I WALORY ŚRODOWISKA KULTUROWEGO**

**OBIEKTY WPISANE DO REJESTRU ZABYTKÓW:**

- kościół
- pałace
- spichlerze
- parki

**OBIEKTY WPISANE DO EWIDENCJI ZABYTKÓW:**

- zespoły pałacowo-folwarczne i folwarczne
- dwory, pałace / kościoły
- spichlerze, stodoły, obory / inne / parki
- cmentarze

**STREFY OCHRONY ARCHEOLOGICZNEJ:**

- wpisane do rejestru zabytków W / pełnej W.I.
- częściowej - W.II.
- ograniczonej - W.III.

**KRAJOBRAZ KULTUROWY:**

- strefy ochrony układów przestrzennych i obiektów o walorach kulturowych
- dominanty architektoniczne
- otwarcia widokowe

**PRZEZNACZENIE DOMINUJĄCE w granicach orientacyjnych**

- tereny zabudowy mieszkaniowej
- tereny zabudowy usługowej
- tereny zabudowy letniskowej
- tereny zabudowy mieszkaniowo-usługowej
- tereny zabudowy produkcyjno-składowej
- tereny polifunkcyjne w ramach zwartych struktur funkcjonalno-przestrzennych
- tereny sportowo-rekreacyjne
- tereny zieleni urządzonej, w tym cmentarze
- tereny obsługi i produkcji rolniczej, w tym zabudowa zagrodowa i rybactwo
- potencjalne nowe tereny przemysłu hodowlanego z obowiązkami uprzedniego uwzględnienia w procedurze planu miejscowego
- tereny rolnicze z dopuszczeniem zabudowy zagrodowej
- tereny obsługi infrastruktury technicznej, w tym komunikacji
- tereny leśne
- dolesienia \*\*\*
- grunty rolne wymagające uzyskania zgody na zmianę przeznaczenia na cele nierolnicze \*\*\*\*
- granice obszarów rozmieszczenia urządzeń wytwarzających energię z odnawialnych źródeł o mocy ponad 100 kW i ich stref ochronnych \*\*\*\*\*

**KOMUNIKACJA**

- drogi wojewódzkie
- rezerva na obwodnicę miejscowości w trasie drogi wojewódzkiej
- drogi powiatowe / gminne
- trasy rowerowe międzyregionalne / regionalne
- trasy rowerowe pozostałe

**TURYSTYKA**

1.US

W

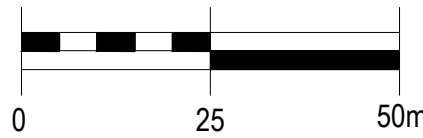
Park Krajobrazowy "Dolina Słupi" - cały obszar planu

obszar Natura 2000 "Dolina Słupi" PLB220002 - cały obszar planu

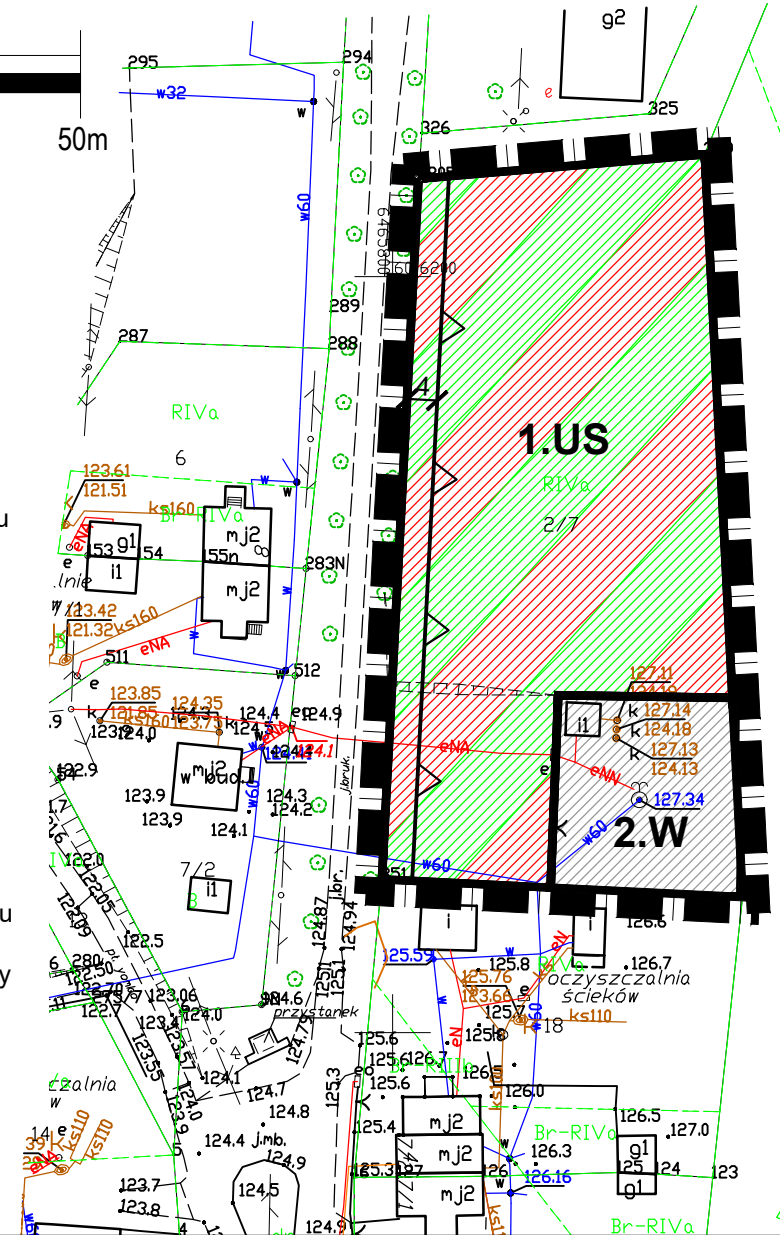
Główny Zbiornik Wód Podziemnych nr 117 Zbiornik międzymorenowy Bytów - cały obszar planu

# Zmiana miejscowego planu zagospodarowania przestrzennego dla obszaru obejmującego teren działki nr 2/7 położonej w obrębie Kartkowo, gmina Czarna Dąbrówka

Załącznik nr 1 do Uchwały Nr.....  
Rady Gminy Czarna Dąbrówka z dnia .....



skala 1:1000



**DOM Biuro Urbanistyczne**  
Kiełb-Stańczuk, Jaszczuk-Skolimowska Spółka jawna  
ul. Chojnicka 61, 83-200 Starogard Gdański  
tel. 0 58 56 220 57  
e-mail: pprdom@pprdom.pl

**RYSUNEK PLANU**

Zmiana miejscowego planu zagospodarowania przestrzennego dla obszaru obejmującego teren działki nr 2/7 położonej w obrębie Kartkowo, gmina Czarna Dąbrówka	Skala 1:1000
	Data opracowania: 02. 2021 r.

Zespół projektowy: dr inż. arch. Barbara Jaszczuk-Skolimowska  
mgr Aleksandra Nowicka