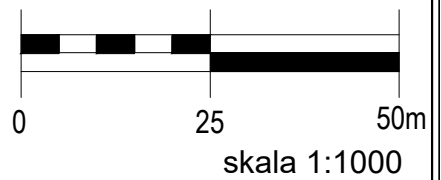


# Zmiana miejscowego planu zagospodarowania przestrzennego dla obszaru obejmującego teren działek n 574/2, 575/2 i 568 położonych w obrębie Jasień, gmina Czarna Dąbrówka








Załącznik nr 1 do Uchwały Nr.....  
Rady Gminy Czarna Dąbrówka z dnia .....


Wyrus ze Studium uwarunkowań i kierunków  
zagospodarowania przestrzennego gminy Czarna  
Dąbrówka

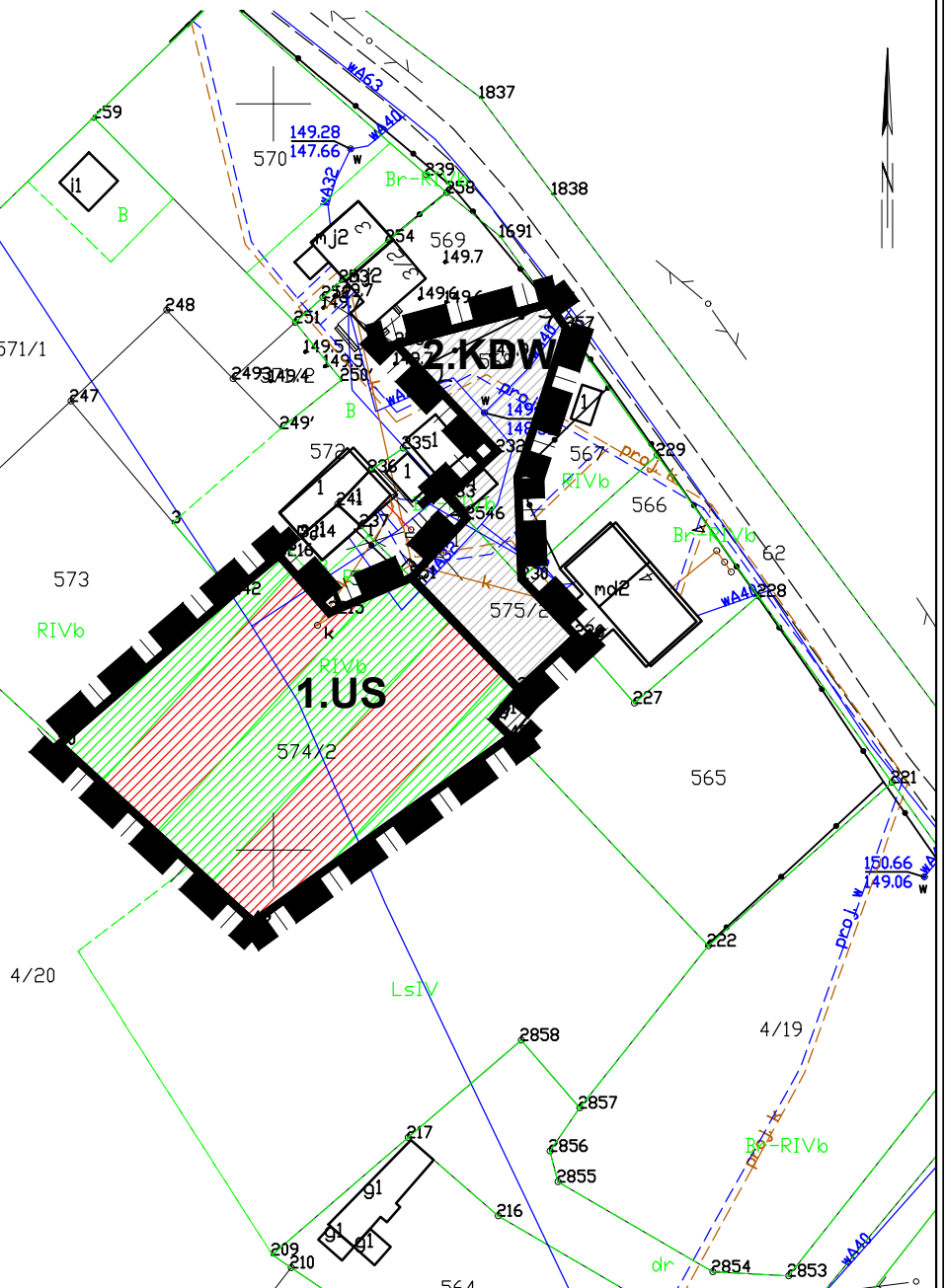


granica opracowania zmiany planu miejscowego

## Legenda

-  granica opracowania zmiany planu miejscowego
-  linie rozgraniczające tereny o różnym przeznaczeniu lub różnych zasadach zagospodarowania
- 1.US** oznaczenie cyfrowo - literowe identyfikujące teren
- Podstawowe przeznaczenie terenu
-  US - tereny sportu i rekreacji
-  KDW - tereny dróg wewnętrznych
-  otulina Parku Krajobrazowego "Dolina Słupi" - cały obszar planu

- STREFY OCHRONY ARCHEOLOGICZNEJ:**
-  wpisane do rejestru zabytków W / pełnej W.I.
  -  częściowej - W.II.
  -  ograniczonej - W.III.
- KRAJOBRAZ KULTUROWY:**
-  strefy ochrony układów przestrzennych i obiektów o walorach kulturowych
  -  dominanty architektoniczne
  -  otwarcia widokowe
- PRZEZNACZENIE DOMINUJĄCE w granicach orientacyjnych**
-  tereny zabudowy mieszkaniowej
  -  tereny zabudowy usługowej
  -  tereny zabudowy letniskowej
  -  tereny zabudowy mieszkaniowo-usługowej
  -  tereny zabudowy produkcyjno-skladowej
  -  tereny usługowe w ramach zwierzchnich struktur funkcjonalno-przestrzennych
  -  tereny sportowo-rekreacyjne
  -  tereny zieleni urządzonej, w tym cmentarze
  -  tereny obsługi i produkcji rolniczej, w tym zabudowa zagrodowa i rybactwo
  -  potencjalne nowe tereny przemysłu hodowlanego z obowiązkiem uprzedniego uwzględnienia w procedurze planu miejscowego
  -  tereny rolnicze z dopuszczeniem zabudowy zagrodowej
  -  tereny obsługi infrastruktury technicznej, w tym komunikacji
  -  tereny leśne
  -  doleśnienia \*\*\*
  -  grunty rolne wymagające uzyskania zgody na zmianę przeznaczenia na cele mieszkalne\*\*\*\*
  -  granice obszarów rozmieszczenia urządzeń wytwarzających energię z odnawialnych źródeł o mocy ponad 100 kW i ich stref ochronnych\*\*\*\*\*
- KOMUNIKACJA**
-  drogi wojewódzkie
  -  rezerwa na obwodnicę miejscowości w trasie drogi wojewódzkiej
  -  drogi powiatowe / gminne
  -  trasy rowerowe międzyregionalne / regionalne
  -  trasy rowerowe pozostale
- TURYSTYKA**
-  trasy rowerowe międzyregionalne / regionalne
  -  trasy rowerowe pozostale



**DOM Biuro Urbanistyczne**  
Kielb-Stańczuk, Jaszczuk-Skolimowska Spółka jawna  
ul. Chojnicka 61, 83-200 Starogard Gdański  
tel. 0 58 56 220 57  
e-mail: pprdom@pprdom.pl

### RYSUNEK PLANU

Zmiana miejscowego planu zagospodarowania  
przestrzennego dla obszaru obejmującego teren  
działek nr 574/2, 575/2 i 568 położonych w obrębie  
Jasień, gmina Czarna Dąbrówka

Skala 1:1000  
Data opracowania:  
02. 2021 r.

Zespół projektowy: dr inż. arch. Barbara Jaszczuk-Skolimowska  
mgr Aleksandra Nowicka