

Wyrus ze Studium uwarunkowań i kierunków zagospodarowania przestrzennego gminy Czarna Dąbrówka




granica opracowania zmiany planu miejscowego

ZASOBY I WALORY ŚRODOWISKA KULTUROWEGO	
kościoły	obiekty wpisane do Ewidencji Zabytków: zespoły pałacowo-rolnicze i folwarszne
pałace	dwory, pałace i kościoły
spichlerze	spichlerze, stodoły, obory / inne / parki
parki	cmentarze
STREFY OCHRONY ARCHEOLOGICZNEJ:	
wpisane do rejestru zabytków W / pełnej W.I.	KRAJOBRAZ KULTUROWY:
częściowej - W.II.	strefy ochrony układów przestrzennych i obiektów o walorach kulturowych
ograniczonej - W.III.	dominanty architektoniczne
	otwarcia widokowe
PRZEZNACZENIE DOMINUJĄCE w granicach orientacyjnych	
tereny zabudowy mieszkaniowej	potencjalne nowe tereny przemysłu hodowlanego z obowiązkiem uprzedniego uwzględnienia w procedurze planu miejscowego
tereny zabudowy usługowej	tereny rolnicze z dopuszczeniem zabudowy zagrodowej
tereny zabudowy letniskowej	tereny obsługi infrastruktury technicznej, w tym komunikacji
tereny zabudowy mieszkalno-usługowej	tereny leśne
tereny zabudowy produkcyjno-składowej	doleśnienia***
tereny polifunkcyjne w ramach zwartych struktur funkcjonalno-przestrzennych	grunty rolne wymagające uzyskania zgody na zmianę przeznaczenia na cele nierolnicze****
tereny sportowo-rekreacyjne	granic obszarów rozmieszczenia urządzeń wydzielających energię z odwołaniem środków o mocy ponad 100 kW i ich stref ochronnych****
tereny zieleni urządzonej, w tym cmentarze	trasy rowerowe międzynarodowe / regionalne
tereny obsługi i produkcji rolniczej, w tym zabudowa zagrodowa i rybactwo	trasy rowerowe pozostałe
KOMUNIKACJA	
drogi wojewódzkie	TURYSTYKA
rezerwa na obwodnicę miejscowości w trasie drogi wojewódzkiej	trasy rowerowe międzynarodowe / regionalne
drogi powiatowe / gminne	trasy rowerowe pozostałe

Legenda




granica opracowania zmiany planu miejscowego



linie rozgraniczające tereny o różnym przeznaczeniu lub różnych zasadach zagospodarowania




oznaczenie cyfrowo - literowe identyfikujące teren




nieprzekraczalne linie zabudowy

Podstawowe przeznaczenie terenu



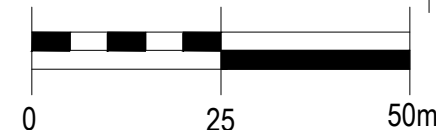
U - tereny zabudowy usługowej



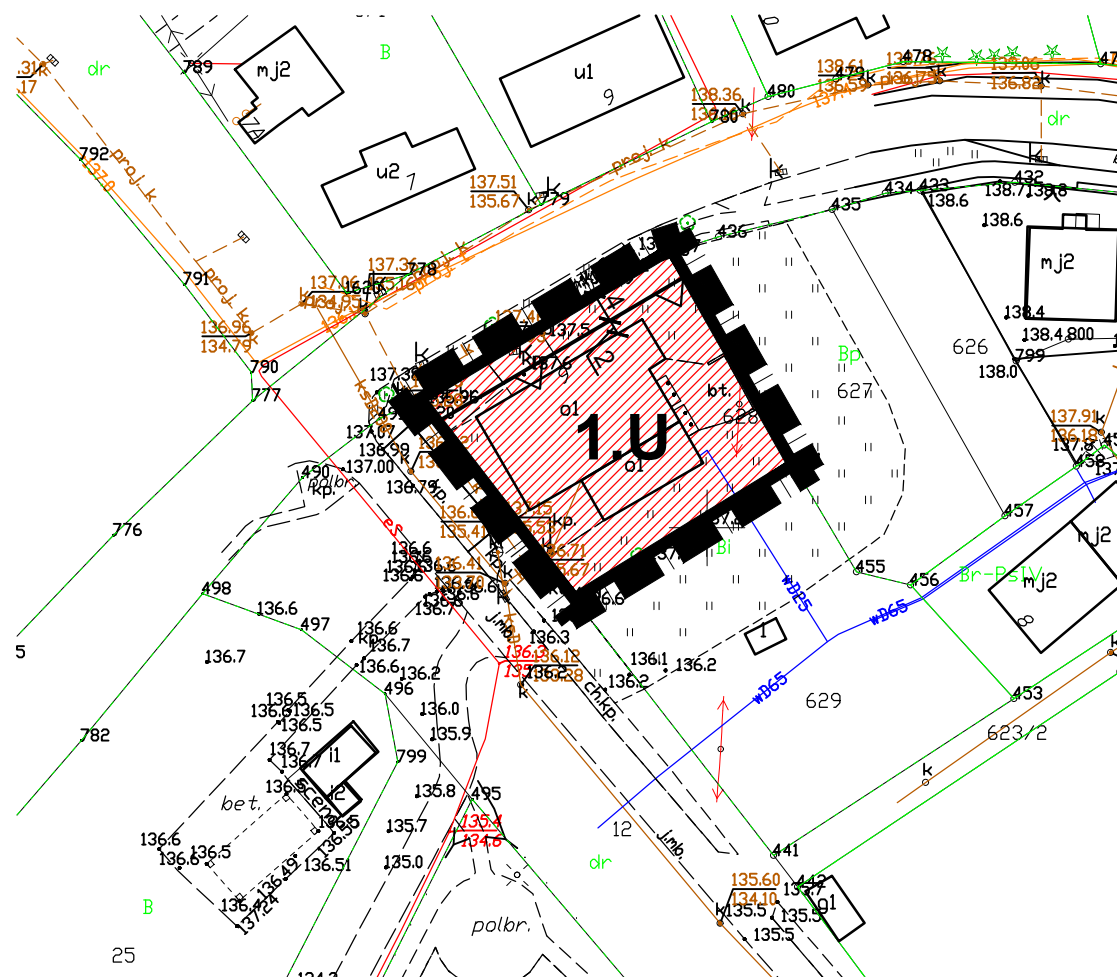
otulina Parku Krajobrazowego Dolina Słupi - cały obszar planu

Zmiana miejscowego planu zagospodarowania przestrzennego dla obszaru obejmującego teren działki nr 628 położonej w obrębie Jasień, gmina Czarna Dąbrówka

Załącznik nr 1 do Uchwały Nr.....
Rady Gminy Czarna Dąbrówka z dnia



skala 1:1000



DOM Biuro Urbanistyczne Kielb-Stańczuk, Jaszczuk-Skolimowska Spółka jawna ul. Chojnicka 61, 83-200 Starogard Gdański tel. 0 58 56 220 57 e-mail: pprdom@pprdom.pl	
RYSUNEK PLANU	
Zmiana miejscowego planu zagospodarowania przestrzennego dla obszaru obejmującego teren działki nr 628 położonej w obrębie Jasień, gmina Czarna Dąbrówka	Skala 1:1000 Data opracowania: 02. 2021 r.
Zespół projektowy:	dr inż. arch. Barbara Jaszczuk-Skolimowska mgr Aleksandra Nowicka