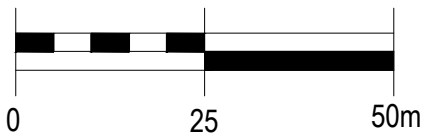
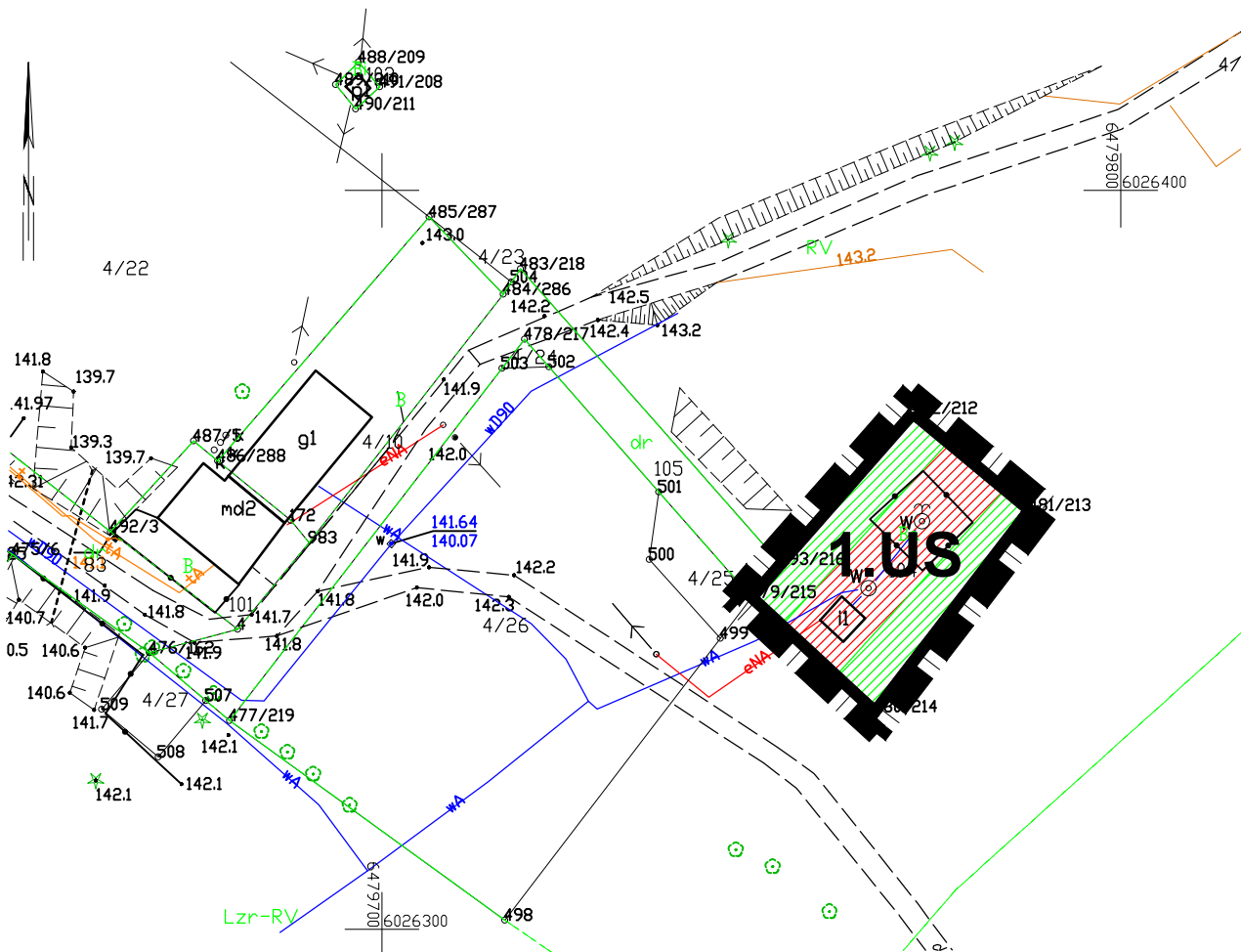


Zmiana miejscowego planu zagospodarowania przestrzennego dla obszaru obejmującego teren działki nr 104 położonej w obrębie Glińnica, gmina Czarna Dąbrówka

Załącznik nr 1 do Uchwały Nr.....
Rady Gminy Czarna Dąbrówka z dnia



skala 1:1000



Wyrzys z Studium uwarunkowań i kierunków zagospodarowania przestrzennego gminy Czarna Dąbrówka




granica obszaru objętego zmianą planu miejscowego

PRZEZNACZENIE DOMINUJĄCE w granicach orientacyjnych	
tereny zabudowy mieszkaniowej	potencjalne nowe tereny przemysłu hodowlanego z obowiązkiem uprzedniego uwzględnienia w procedurze planu miejscowego
tereny zabudowy usługowej	tereny rolnicze z dopuszczeniem zabudowy zagrodowej
tereny zabudowy mieszkaniowo-usługowej	tereny obsługi infrastruktury technicznej, w tym komunikacji
tereny zabudowy produkcyjno-składowej	tereny leśne
tereny polifunkcyjne w ramach zwartych struktur funkcjonalno-przestrzennych	dolesienia ***
tereny sportowo-rekreacyjne	grunty rolne wymagające uzyskania zgody na zmianę przeznaczenia na cele nierolnicze****
tereny zieleni urządzonej, w tym cmentarze	granice obszarów rozmieszczenia urządzeń wytwarzających energię z odnawialnych źródeł o mocy ponad 100 kW i ich stref ochronnych****
tereny obsługi i produkcji rolnictwa, w tym zabudowa zagrodowa i rybactwo	TURYSTYKA
tereny obsługi i produkcji rolnictwa, w tym zabudowa zagrodowa i rybactwo	trasy rowerowe międzyregionalne / regionalne
tereny obsługi i produkcji rolnictwa, w tym zabudowa zagrodowa i rybactwo	trasy rowerowe pozostałe
tereny obsługi i produkcji rolnictwa, w tym zabudowa zagrodowa i rybactwo	OBIEKTY WPISANE DO EWIDENCJI ZABYTKÓW:
tereny obsługi i produkcji rolnictwa, w tym zabudowa zagrodowa i rybactwo	zespoły pałacowo-folwarczne i folwarczne
tereny obsługi i produkcji rolnictwa, w tym zabudowa zagrodowa i rybactwo	KOMUNIKACJA
tereny obsługi i produkcji rolnictwa, w tym zabudowa zagrodowa i rybactwo	drogi wojewódzkie
tereny obsługi i produkcji rolnictwa, w tym zabudowa zagrodowa i rybactwo	rezerwa na obwodnicę miejscowości w trasie drogi wojewódzkiej
tereny obsługi i produkcji rolnictwa, w tym zabudowa zagrodowa i rybactwo	drogi powiatowe / gminne

Legenda



granica opracowania zmiany planu miejscowego

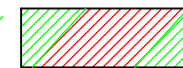


linie rozgraniczające tereny o różnym przeznaczeniu lub różnych zasadach zagospodarowania



oznaczenie cyfrowo - literowe identyfikujące teren

Podstawowe przeznaczenie terenu



US - tereny sportu i rekreacji

DOM Biuro Urbanistyczne Kielb-Stańczuk, Jaszczuk-Skolimowska Spółka jawna ul. Chojnicka 61, 83-200 Starogard Gdański tel. 0 58 56 220 57 e-mail: pprdom@pprdom.pl	
RYSUNEK PLANU	
Zmiana miejscowego planu zagospodarowania przestrzennego dla obszaru obejmującego teren działki nr 104 położonej w obrębie Glińnica, gmina Czarna Dąbrówka	Skala 1:1000 Data opracowania: 02. 2021 r.
Zespół projektowy:	dr inż. arch. Barbara Jaszczuk-Skolimowska mgr Aleksandra Nowicka