



# SYSTEM ZNAKOWANIA RZEK AKTUALIZACJA



Marzec 2018



## SPIS TREŚCI

- 2.** Wstęp
- 3.** Znaki wodne - wymiarowanie wersji podstawowej
- 4.** Znaki wodne - wymiarowanie dopuszczalnych modyfikacji
- 5.** Znaki wodne - wymiarowanie wersji podstawowej
- 6.** Znaki wodne - wymiarowanie dopuszczalnych modyfikacji
- 7.** Znaki wodne - Znak "Wypływ/wpływ rzeki/szlaku z jeziora"
- 8.** Znaki wodne - Umieszczenie znaku "Wypływ/wpływ rzeki/szlaku z jeziora"
- 9.** Zastosowanie kolorów
- 10.** Znaki wodne - przykłady zastosowania znaków informacyjnych i zagrożeń
- 11.** Znaki wodne - możliwość wykorzystania słupów i modyfikacji znaków
- 12.** Znaki informacyjne
- 13.** Znaki informacyjne
- 14.** Znaki ostrzegawcze
- 15.** Znaki zakazu
- 16.** Tablica informacyjna
- 17.** Znaki drogowe
- 18.** Znaki drogowe

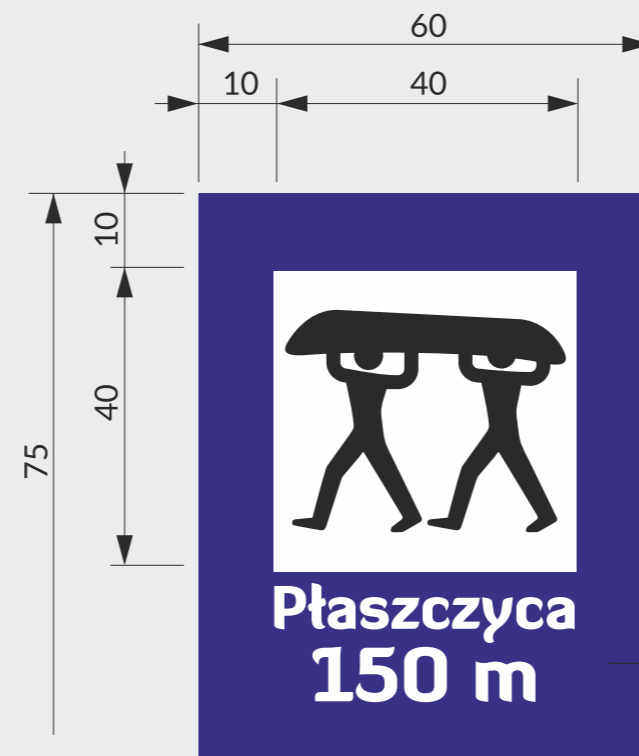
Województwo Pomorskie jest jednym z najbardziej atrakcyjnych turystycznie regionów Polski. Jednym z atutów regionu jest niezwykle gęsta i urozmaicona sieć rzeczna, dzięki czemu Pomorskie to najlepsze miejsce do uprawiania turystyki kajakowej w naszym kraju. Pod względem atrakcyjności i długości szlaków region nie ma sobie równych. Na terenie województwa znajduje się ponad 2 000 km szlaków kajakowych na ponad 30 spływnych rzekach. Sprawia to, że projekt oznakowania „Pomorskich Szlaków Kajakowych”, realizowany na potrzeby województwa pomorskiego, jest w swojej skali nie znającym precedensu w kraju. W swym zakresie obejmuje przede wszystkim przygotowanie oznakowania wodnego, informacyjno-promocyjnego oraz drogowego.

Znaki wodne (informacyjne, ostrzegawcze, kilometrażowe, kierunkowe) zostały zaprojektowane zgodnie z wytycznymi Polskiego Towarzystwa Turystyczno-Krajoznawczego na podstawie „Instrukcji znakowania szlaków turystycznych” oraz dostosowane do istniejącego oznakowania szlaków. Łącznie zamierza się oznakować 38 szlaków kajakowych o całkowitej długości 1561 km obejmujących swoim zakresem m.in. istniejącą i planowaną infrastrukturę, miejsca przenoszek (elektrownie, progi, pstrągarnie, itp.) czy miejsca niebezpieczne (bystrza, itp.).

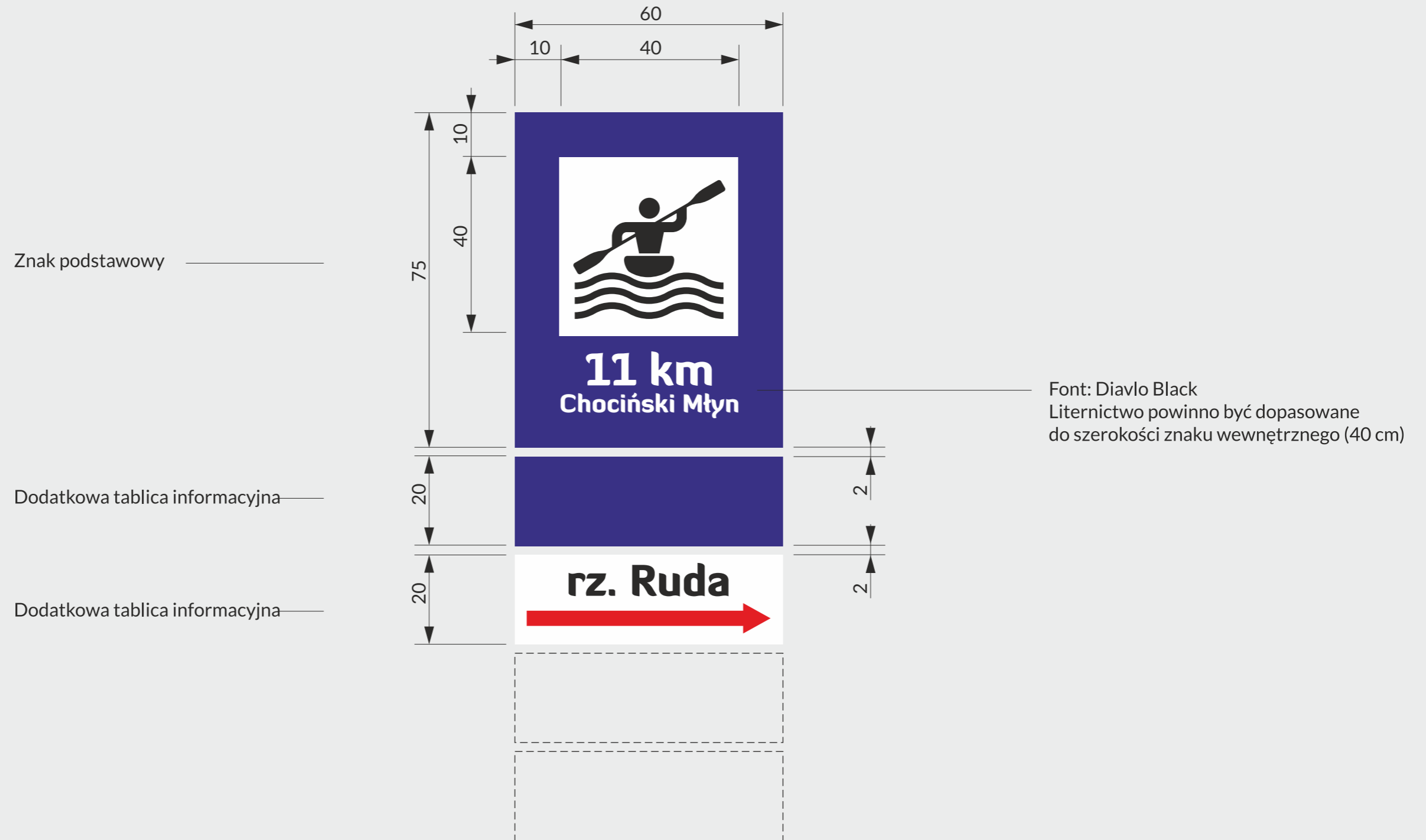
System obejmuje również znaki informacyjno-promocyjne, które zostały zaprojektowane zgodnie z Systemem Identyfikacji Wizualnej Województwa Pomorskiego w zakresie turystyki oraz dostosowane do istniejącego oznakowania na szlakach wodnych, przede wszystkim w zakresie kolorystyki oraz czcionek. Znaki zaprojektowaną z myślą o zrównoważonej formie korespondującej z otoczeniem przyrodniczym, często o wysokim walorze krajobrazowym.

Oznakowanie drogowe oparte zostało o wytyczne zawarte w rozporządzeniu Ministrów Infrastruktury oraz Spraw Wewnętrznych i Administracji z dnia 13 lipca 2002 roku w sprawie znaków i sygnałów drogowych. Na szlaku „Pomorskich Szlakach Kajakowych” zamierza się oznaczyć dojazd do ok. 190 lokalizacji za pomocą znaków typu E-7, które kierować będą przede wszystkim do przystani kajakowych, pól biwakowych i miejsc wodowania kajaków.

Znak podstawowy

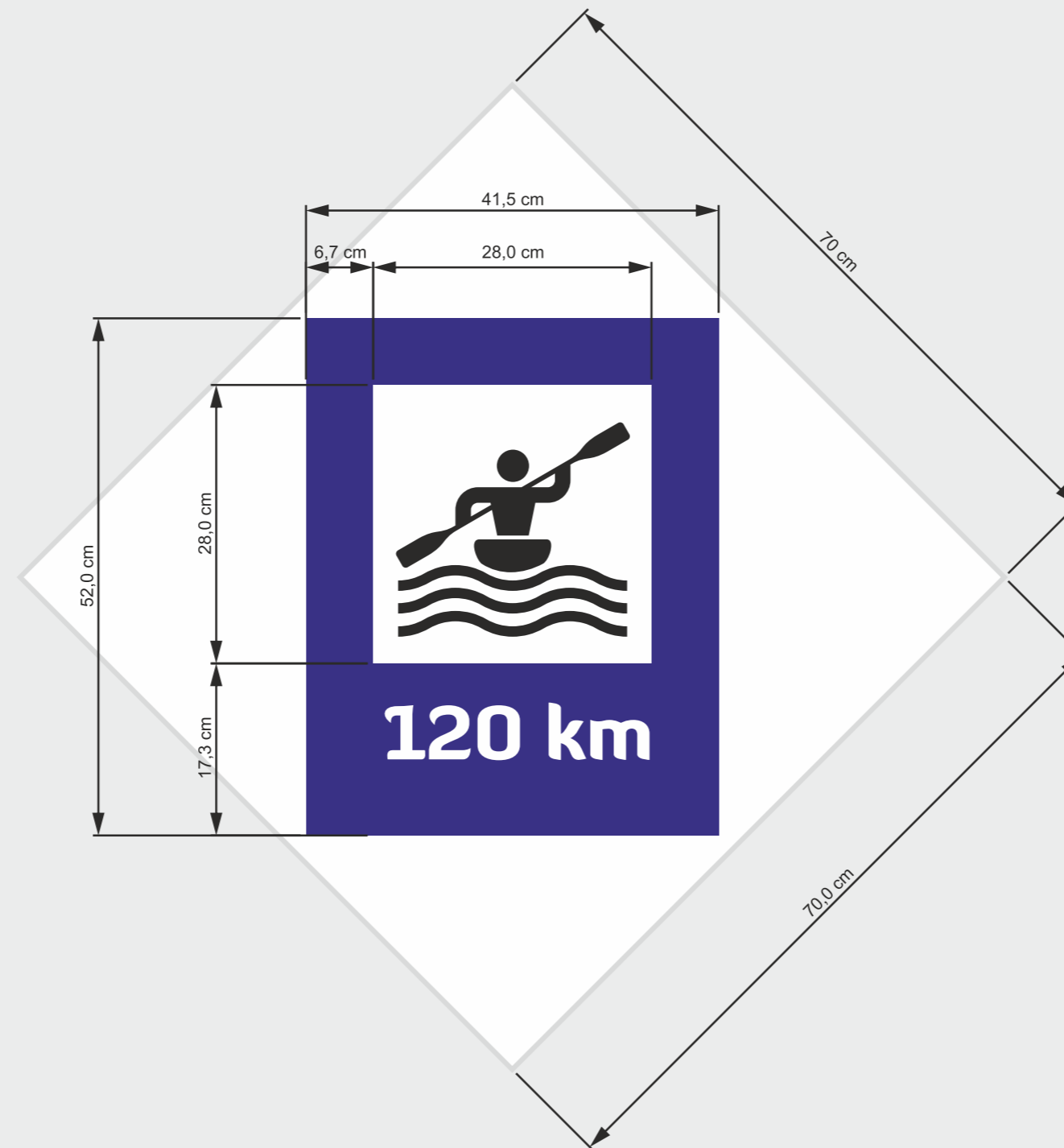


Font: Diavlo Black  
Liternictwo powinno być dopasowane  
do szerokości znaku wewnętrznego (40 cm)











Znak "Wyptyw/wptyw rzeki/szlaku z jeziora" jest modyfikacją znaku podstawowego (kilometrażowego). Ma on inny kształt i wymiar, niż pozostałe znaki (przechylony kwadrat o boku 70 cm). Tło znaku jest białe, dla większej czytelności. W kwadrat wkomponowany jest standardowy (nieco pomniejszony) znak szlaku kajakowego. Pozwoli to z dużej odległości zidentyfikować miejsce wptywu/wyptywu szlaku kajakowego.



W przypadku tego znaku należy indywidualnie dopasować wysokość słupka nośnego, w zależności od lokalizacji i widoczności znaku tak, aby był on widoczny z dużej odległości. W szczególności należy dostosować wysokość tak, aby znak był widoczny powyżej linii roślinności brzegowej (trzcin, szuwarów).





CMYK: 0, 0, 0, 100

PANTONE: ProBlack



CMYK: 100, 100, 0, 0

PANTONE: 273



CMYK: 0, 100, 100, 0


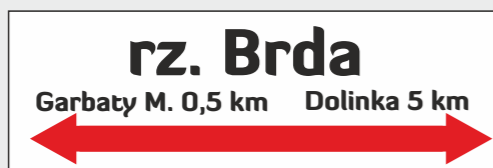
PANTONE: 485



CMYK: 0, 60, 100, 0

PANTONE: 152







Znak szlaku z kilometrażem liczonym w górę rzeki



Pole biwakowe / namiotowe



Stacja wodna



Przenoska (przewózka) kajaków  
Podpis to długość przenoski w metrach



Przystań kajakowa



Miejsce wodowania kajaków



Kierunek szlaku kajakowego



Atrakcja turystyczna



Schemat jeziora



Wyptyw rzeki / szlaku  
z jeziora



miejsca niebezpieczne  
(zachować szczególną  
ostrożność)



elektrownia wodna



jaz na rzece



zakaz pływania



zakaz wodowania



Tablica informacyjna jest dwustronna. Na jednej stronie przedstawiony jest schemat szlaków kajakowych w województwie, na drugiej - opis i mapa danego szlaku kajakowego. Lokalizując tablicę, należy zapewnić dostęp do niej z obu stron.



